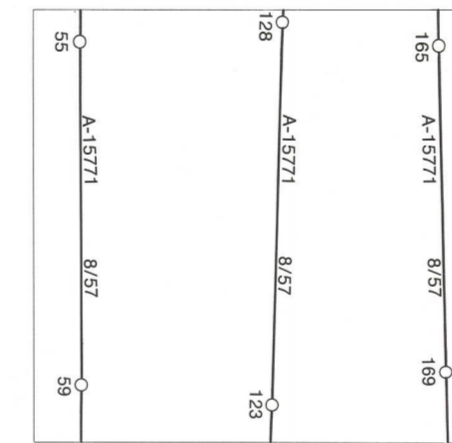


LEGEND - LÉGENDE

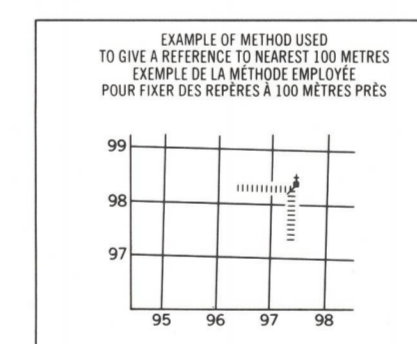
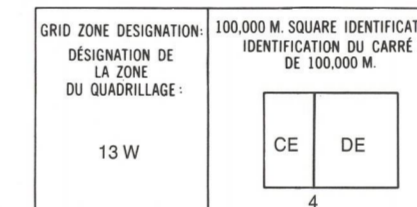

Legend table with two columns: English and French. It lists various symbols and their corresponding features, such as roads, railways, bridges, and terrain features. Symbols include lines for roads, dashed lines for trails, and various geometric shapes for points of interest.

PHOTOGRAPHY PHOTOGRAPHIE

COMPILED RESTITUTION



REVISION REVISION



REFERENCE POINT CHURCH - EGLISE. EASTING: Read number on grid line immediately to left of point. LONGITUDE: Note the chiffre de la ligne du quadrillage immédiatement à gauche du point. ESTIMATE tenths of a square from this line westward to point. ESTIME le nombre de dixièmes du carré entre cette ligne et le repère en direction est. NORTHING: Read number on grid line immediately below point. LATITUDE: Note le chiffre de la ligne du quadrillage immédiatement en-dessous du point. ESTIMATE tenths of a square from this line northward to point. ESTIME le nombre de dixièmes du carré entre cette ligne et le repère en direction nord. GRID REFERENCE (LAMP) 975964. NEAREST GRID REFERENCE 975964. La précision d'échelle cartographique est à 100 000 mètres (environ 62 milles).

ONE THOUSAND METRE UNIVERSAL TRANSVERSE MERCATOR GRID ZONE 13 QUADRILLAGE DE MILLE MÈTRES UNIVERSEL TRANSVERSE DE MERCATOR

Table showing grid coordinates for the map area. The table has three columns and three rows of coordinates.

The 1979 MAGNETIC BEARING is 34°59' (622 mils) EAST OF GRID NORTH. ANNUAL CHANGE DECREASING 8.1". GRID NORTH is 2°04' (37 mils) WEST OF TRUE NORTH for centre of map. Le REPERE MAGNÉTIQUE en 1979 est à 34°59' (622 mils) EST DU NORD DU QUADRILLAGE. VARIATION ANNUELLE DÉCROISSANTE: 8.1". NORD DU QUADRILLAGE est 2°04' (37 mils) à l'ouest du NORD GÉOGRAPHIQUE au centre de la carte.

THE MAGNETIC COMPASS MAY BE ERRATIC IN THIS AREA. LA BOUSSOLE SERA PEUT-ÊTRE INSTABLE DANS CETTE RÉGION.

PRODUCED BY THE SURVEYS AND MAPPING BRANCH, DEPARTMENT OF ENERGY, MINES AND RESOURCES, OTTAWA, 1979. INFORMATION CURRENT AS OF 1957. COPIES MAY BE OBTAINED FROM THE CANADA MAP OFFICE, DEPARTMENT OF ENERGY, MINES AND RESOURCES, OTTAWA, FROM NEAREST MAP DEALER. © 1979 HER MAJESTY THE QUEEN IN RIGHT OF CANADA, DEPARTMENT OF ENERGY, MINES AND RESOURCES.

ELEVATIONS IN METRES ABOVE MEAN SEA LEVEL. CONTOUR INTERVAL 10 METRES. NORTH AMERICAN DATUM 1927. TRANSVERSE MERCATOR PROJECTION.

BEAR ISLAND. DISTRICT OF MACKENZIE. NORTHWEST TERRITORIES. Scale 1:50,000 Echelle. 1:50,000. 1:50,000.

ELEVATIONS EN MÈTRES AU-DESSUS DU NIVEAU MOYEN DE LA MER. ÉQUIDISTANCE DES COURBES 10 MÈTRES. SYSTÈME DE RÉFÉRENCE GÉODÉSIQUE NORD-AMÉRICAIN 1927. PROJECTION TRANSVERSE DE MERCATOR.

ÉTABLI PAR LA DIRECTION DES LEVÉS ET DE LA CARTOGRAPHIE, MINISTÈRE DE L'ÉNERGIE, DES MINES ET DES RESSOURCES, OTTAWA, EN 1979. RENSEIGNEMENTS AU 1957. DES CARTES SONT EN VENTE AU BUREAU DES CARTES DU CANADA, MINISTÈRE DE L'ÉNERGIE, DES MINES ET DES RESSOURCES, OTTAWA, OU CHEZ LE VENDOR LE PLUS PRÈS. © 1979 SA MAJESTÉ LA REINE DU CHEF DU CANADA, MINISTÈRE DE L'ÉNERGIE, DES MINES ET DES RESSOURCES.

