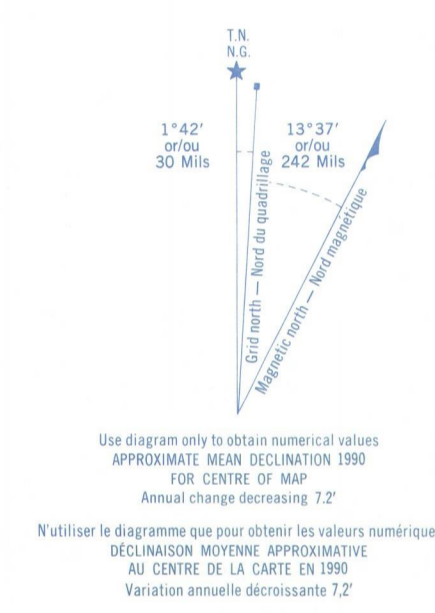
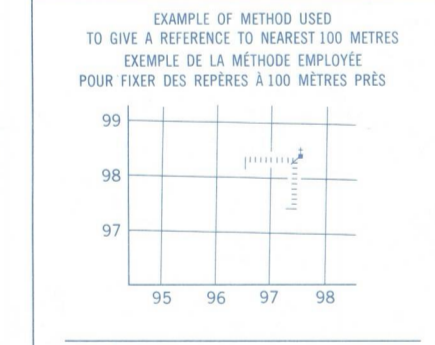
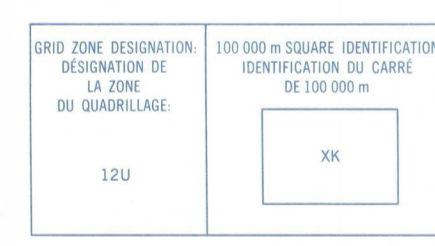


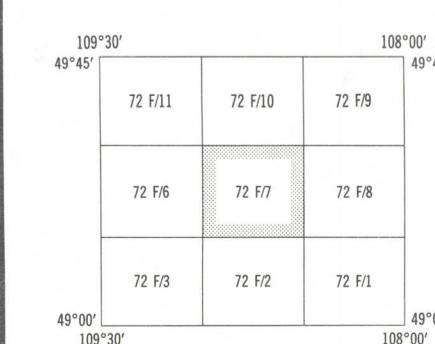
Military users, refer to this map as: **SERIES A 742**
 Références de cette carte pour usage militaire: **MAP 72 F/7**
EDITION 3 MCE



ONE THOUSAND METRE
 UNIVERSAL TRANSVERSE MERCATOR GRID
 ZONE 12
 QUADRILAGE UNIVERSEL TRANSVERSE DE MERCATOR
 DE MILLE MÈTRES



REFERENCE POINT: CHURCH - EGLISE
 POINT DE REPÈRE: ÉGLISE
 EASTING: Road number on grid line immediately to left of point
 ESTIMATION: Note le chiffre de la ligne de quadrillage immédiatement à gauche du repère
 Estimate bottom of a square from this line eastward to point
 Estimer le nombre de décimales du carré entre cette ligne et le repère en direction est
 NORTHING: Road number on grid line immediately below point
 NORDING: Note le chiffre de la ligne de quadrillage immédiatement en dessous du repère
 Estimate bottom of a square from this line northward to point
 Estimer le nombre de décimales du carré entre cette ligne et le repère en direction nord
 GRID REFERENCE: 975084
 Numéro central du quadrillage: 975084
 La référence similaire la plus près est à 100 000 mètres



PRODUCED BY THE CANADA CENTRE FOR MAPPING, DEPARTMENT OF ENERGY, MINES AND RESOURCES. INFORMATION CURRENT AS OF 1989. PUBLISHED 1990.
 COPIES MAY BE OBTAINED FROM THE CANADA MAP OFFICE, DEPARTMENT OF ENERGY, MINES AND RESOURCES, OTTAWA, OR YOUR NEAREST MAP DEALER.
 © 1989, HER MAJESTY THE QUEEN IN RIGHT OF CANADA, DEPARTMENT OF ENERGY, MINES AND RESOURCES.

Roads: loose or stabilized surface, all weather; loose surface, dry weather; unclassified road or street; cart track; trail, cut line or portage.
 Routes: gravier, aggloméré, toute saison; de gravier, temps sec; route non classée au cad.; de terre; sentier, percée ou portage.

FOR COMPLETE REFERENCE SEE REVERSE SIDE. POUR UNE LISTE COMPLETE DES SIGNES VOIR AU VERSO.

EASTBROOK COULEE
 SASKATCHEWAN
 WEST OF THIRD MERIDIAN OUEST DU TROISIÈME MÉRIDIEN

Scale 1:50 000 Echelle
 Miles 1 0 1 2 3
 Metres 1000 0 1000 2000 3000 4000 Mètres

Information concerning bench marks and horizontal survey measurements can be obtained from Control Survey, Canada Centre for Mapping, Ottawa.
 Pour tout renseignement concernant les repères de nivellement et les bornes géodésiques, prière de s'adresser à la Division des bornes géodésiques, Centre canadien des cartes, Ottawa.

CONVERSION SCALE FOR ELEVATIONS
 Metres 30 20 10 0 100 200 300
 Feet 100 50 0 100 200 300 400 500 600 700 800 900 1000 Feet

ÉCHELLE DE CONVERSION DES ALTITUDES
 Mètres 30 20 10 0 100 200 300
 Pieds 100 50 0 100 200 300 400 500 600 700 800 900 1000 Pieds

CONTOUR INTERVAL 25 FEET
 Elevations in Feet above Mean Sea Level
 North American Datum 1957
 Transverse Mercator Projection

ÉPaisseur DES COURBES 25 PIEDS
 Altitudes en pieds
 Système de référence géodésique nord-américain, 1957
 Projection transverse de Mercator

ÉTABLI PAR LE CENTRE CANADIEN DE CARTOGRAPHIE, DÉPARTEMENT DE L'ÉNERGIE, DES MINES ET DES RESSOURCES. RENSEIGNEMENTS À JOUR EN 1989. PUBLIÉE EN 1990.
 CES CARTES SONT EN VENTE AU BUREAU DES CARTES DU CANADA, MINISTÈRE DE L'ÉNERGIE, DES MINES ET DES RESSOURCES, OTTAWA, OU CHEZ LE VENDEUR LE PLUS PRÈS.
 © 1989, SA MAJESTÉ LA REINE DU CANADA, LE MINISTÈRE DE L'ÉNERGIE, DES MINES ET DES RESSOURCES.

EASTBROOK COULEE
 72 F/7
 EDITION 3

Energy, Mines and Resources Canada