
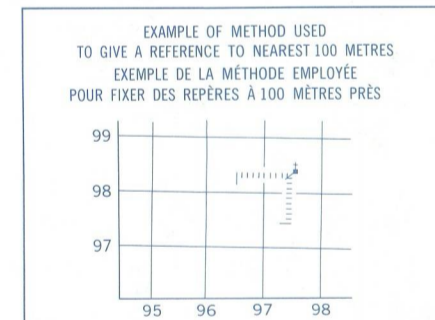
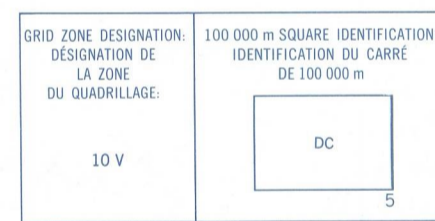


Military users, refer to this map as: Références de cette carte pour usage militaire: SERIES A733 SERIE MAP 95 B/14 CARTE ÉDITION 2 MCE ÉDITION



ONE THOUSAND METRE UNIVERSAL TRANSVERSE MERCATOR GRID ZONE 10 QUADRILLAGE UNIVERSEL TRANSVERSE DE MERCATOR DE MILLE MÈTRES



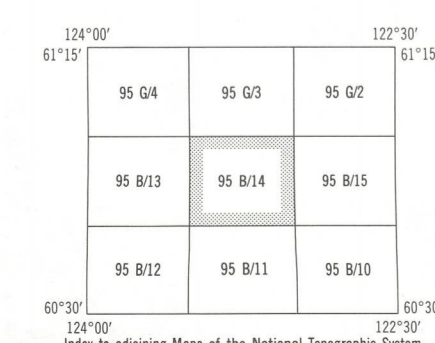
REFERENCE POINT CHURCH - EGLISE (see above) (ci-dessus)

EASTING: Read number on grid line immediately to left of point. ABSCISSE: Note le chiffre de la ligne de quadrillage immédiatement à gauche du repère. Estimate tenths of a square from this line eastward to point. Estimer le nombre de dixièmes du carré entre cette ligne et le repère en direction est.

NORTHING: Read number on grid line immediately below point. ORDONNÉE: Note le chiffre de la ligne de quadrillage immédiatement en dessous du repère. Estimate tenths of a square from this line northward to point. Estimer le nombre de dixièmes du carré entre cette ligne et le repère en direction nord.

GRID REFERENCE: 975984 RÉFÉRENCE AU QUADRILLAGE: 975984

Nearest corner grid reference 100 000 metres. La référence la plus près est à 100 000 mètres.



PRODUCED BY THE CANADA CENTRE FOR MAPPING, DEPARTMENT OF ENERGY, MINES AND RESOURCES. INFORMATION CURRENT AS OF 1988. PUBLISHED 1992. COPIES MAY BE OBTAINED FROM THE CANADA MAP OFFICE, DEPARTMENT OF ENERGY, MINES AND RESOURCES, OTTAWA, OR YOUR NEAREST MAP DEALER.

© 1992, HER MAJESTY THE QUEEN IN RIGHT OF CANADA. DEPARTMENT OF ENERGY, MINES AND RESOURCES.

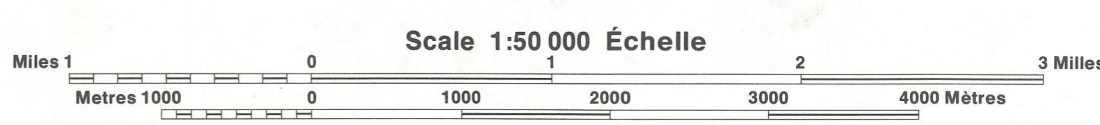
Roads: loose or stabilized surface, all weather, loose surface, dry weather, unclassified road or street, cart track, trail, cut line or portage

Routes: gravier, aggloméré, toute saison, 2 voies ou plus, de gravier, temps sec, route non classée ou rue, de terre, sentier, percée ou portage

Less than 2 lanes, more than 2 lanes, moins de 2 voies, plus de 2 voies

FOR COMPLETE REFERENCE SEE REVERSE SIDE. POUR UNE LISTE COMPLETE DES SIGNES, VOIR AU VERSO

NETLA RIVER DISTRICT OF MACKENZIE DISTRICT DE MACKENZIE NORTHWEST TERRITORIES TERRITOIRES DU NORD-OUEST



CONVERSION SCALE FOR ELEVATIONS: Metres 30 20 10 0 100 200 300 400 500 600 700 800 900 1000 Pieds

CONTOUR INTERVAL 50 FEET Elevations in Feet above Mean Sea Level North American Datum 1927 Transverse Mercator Projection

ÉCHELLE DE CONVERSION DES ALTITUDES: Mètres 30 20 10 0 100 200 300 400 500 600 700 800 900 1000 Pieds

ÉLOIGNEMENT DES COURBES 50 PIEDS Altitudes en pieds Système de référence géodésique nord-américain 1927 Projection transverse de Mercator

ÉTABLI PAR LE CENTRE CANADIEN DE CARTOGRAPHIE, MINISTÈRE DE L'ÉNERGIE, DES MINES ET DES RESSOURCES. RENSEIGNEMENTS À JOUR EN 1988. PUBLIÉE EN 1992. CES CARTES SONT EN VENTE AU BUREAU DES CARTES DU CANADA, MINISTÈRE DE L'ÉNERGIE, DES MINES ET DES RESSOURCES, OTTAWA, OU CHEZ LE VENDEUR LE PLUS PRÈS.

© 1992, SA MAJESTÉ LA REINE DU CHEF DU CANADA, MINISTÈRE DE L'ÉNERGIE, DES MINES ET DES RESSOURCES.

NETLA RIVER 95 B/14 ÉDITION 2 ÉDITION

Energy, Mines and Resources Canada Énergie, Mines et Ressources Canada