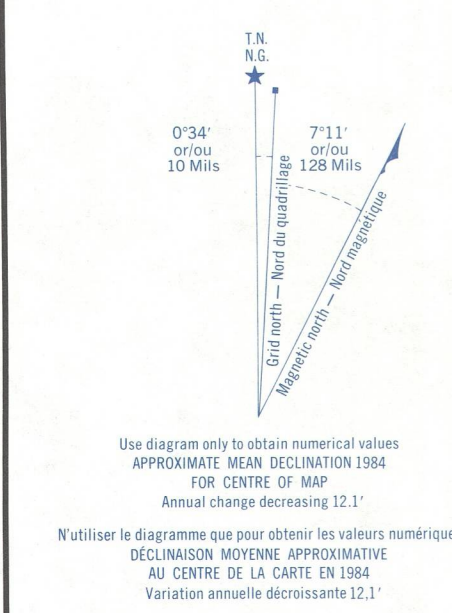
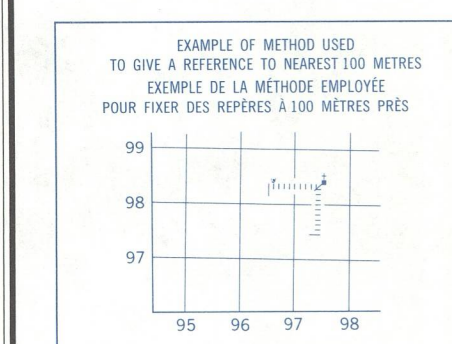


Military users refer to this map as: Références de cette carte pour usage militaire: SÉRIE A 743 SÉRIE T 4-4 MAP 62 G/8 CARTE ÉDITION 3 MCE ÉDITION



ONE THOUSAND METRE UNIVERSAL TRANSVERSE MERCATOR GRID ZONE 14 QUADRILLAGE DE MILLE MÈTRES TRANSVERSÉ UNIVERSEL DE MÉRIDIEN

GRID ZONE DESIGNATION DÉSIGNATION DE LA ZONE DU QUADRILLAGE	100 000 m SQUARE IDENTIFICATION DU CARRÉ DE 100 000 m
14U	NK



REFERENCE POINT POINT DE RÉFÉRENCE (see above) (ci-dessus)
 EASTING: Read number on grid line immediately to left of point. ABSISSES: Note le chiffre de la ligne de quadrillage immédiatement à gauche du repère.
 Estimate length of a square from this line southward to point. Estimez la longueur d'un carré entre cette ligne et le repère en direction est.
 NORTHING: Read number on grid line immediately below point. ORDONNÉE: Note le chiffre de la ligne de quadrillage immédiatement en dessous du repère.
 Estimate length of a square from this line eastward to point. Estimez la longueur d'un carré entre cette ligne et le repère en direction nord.
 GRID REFERENCE: 97584.4
 REFERENCE TO QUADRILLAGE: 97584
 Nearest similar grid reference 100 000 metres. La prochaine référence similaire est à 100 000 mètres.

99°00'	97°30'
49°45'	49°45'
62 G/10	62 G/9
62 G/7	62 G/8
62 G/2	62 G/1
62 G/3	62 G/4
49°00'	49°00'


Index to adjoining Maps of the National Topographic System
 Tableau d'assemblage des cartes nationales de référence cartographique

Produced by the SURVEYS AND MAPPING BRANCH, DEPARTMENT OF ENERGY, MINES AND RESOURCES. Révisé par le Service des levés et de la cartographie, Ministère de l'énergie, des mines et des ressources. (Scale 1:50 000, Edition 1984, Contour interval 20 m.)

Coastlines are shown from the Canada Map Office, Department of Energy, Mines and Resources, Ottawa, or their nearest map office.

For complete reference see reverse side. Pour une liste complète des signes, voir au verso.

MIAMI MANITOBA
 WEST OF PRINCIPAL MERIDIAN OUEST DU MÉRIDIDIEN PRINCIPAL
 Scale 1:50 000 Échelle 1:50 000



Information concerning bench marks and horizontal survey measurements can be obtained from the Survey and Mapping Branch, Ottawa.

CONVERSION SCALE FOR ELEVATIONS
 METERS 30 30 10 5 50 100
 FEET 100 200 300 400 500 600 700 800 900 1000

Four tout renseignement concernant les bornes et bornes altimétriques, s'adresser au Service des levés et de la cartographie, Ottawa.

ECHELLE DE CONVERSION DES ALTITUDES
 MÈTRES 30 30 10 5 50 100
 PIEDS 100 200 300 400 500 600 700 800 900 1000

Établie par la DIRECTION DES LEVÉS ET DE LA CARTOGRAPHIE, MINISTÈRE DE L'ÉNERGIE, DES MINES ET DES RESSOURCES. Mise à jour à partir de photographies aériennes prises en 1984. Vérification des ouvrages en 1984. Publié en 1984.

© 1984 by Her Majesty the Queen in Right of Canada, Minister of Energy, Mines and Resources, Ottawa, or their nearest map office.

MIAMI 62 G/8 ÉDITION 3

Energy, Mines and Resources Canada Énergie, Mines et Ressources Canada