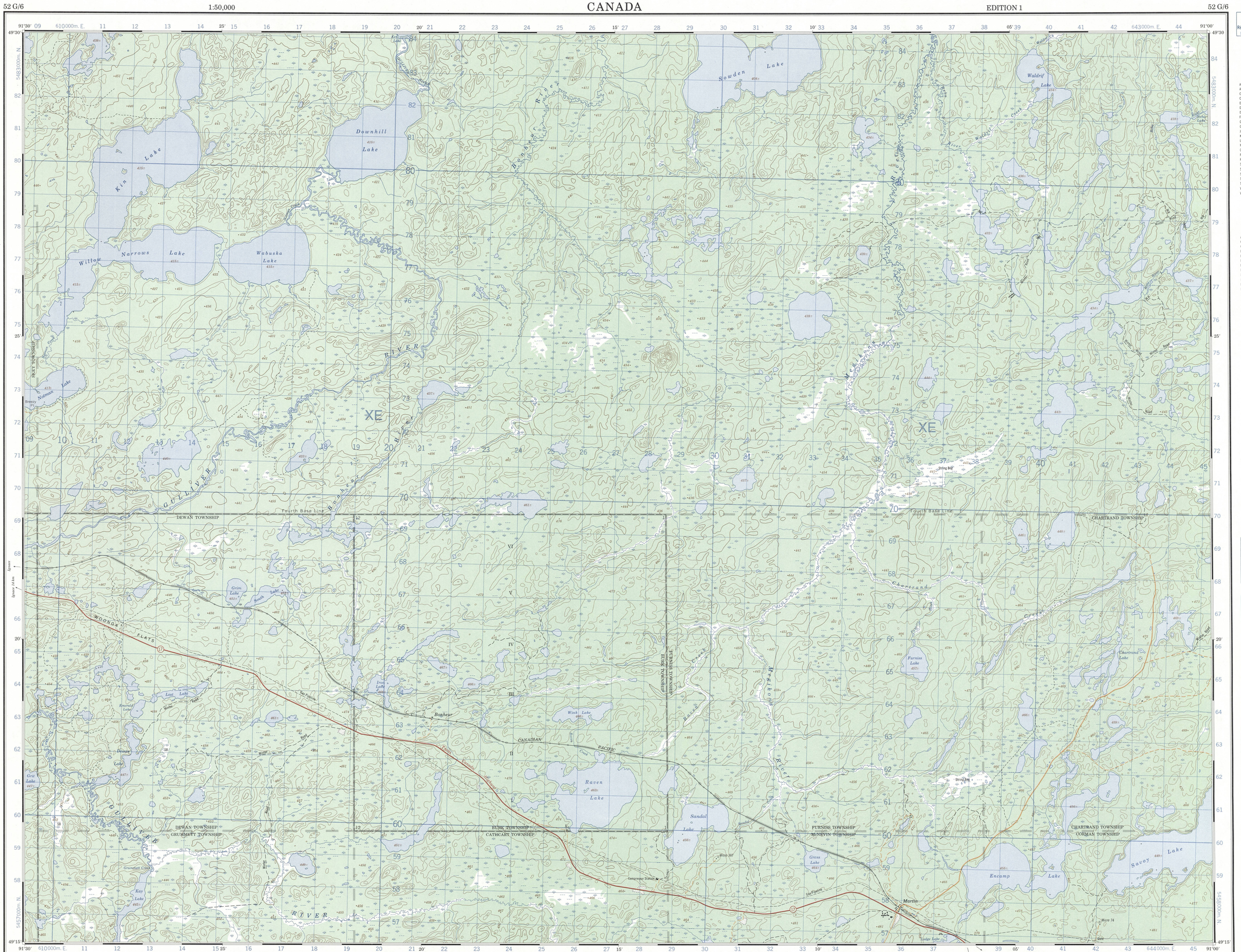

Military users, refer to this map as: / Référence de cette carte pour usage militaire:	SERIES A 751 SÉRIE MAP 52 G/6 CARTE EDITION 1 MCE EDITION

GLOSSARY GLOSSAIRE

Airfield	Terrain d'aviation
Arena	Aréna
City Limits	Limites de ville
Customs	Douanes
Ditch	Fossé
Dugout	Abreuvoir
Dump	Dépotoir
Filtration Plant	Usine de filtration
Gas	Gaz
Golf Course	Terrain de golf
Junk Yard	Ferraille
Kiln	Four
Lookout	Belvédère
Mine Waste	Débris de mine
Oil Wells	Puits de pétrole
Park	Parc
Rink	Patinoire
Senior Citizens Home	Foyer de l'âge d'or
Ski Area	Station de ski
Strung Bog	Fondrière à filaments
Surveyed Line	Ligne arpentée
Tank	Reservoir
Water	Eau
Winter Road	Chemin d'hiver

ABBREVIATIONS ABRÉVIATIONS

Aband	Abandoned	Abandonné, ée	
C	Cemetery	Cimetière	
CO	County	Comté	
E	Elevator	Élévateur	
Fy	Ferry	Traverse	
IR	Indian Reserve	Réserve indienne	
H	Hospital	Hôpital	
L	Lot	Lot	
Micro	Microwave	Micro-ondes	
Mun	Municipality	Municipalité	
P	Post Office	Bureau de poste	
PH	Power House	Centrale électrique	
RCMP	Royal Canadian Mounted Police	Gendarmerie Royale Canadienne	
Res	Reservoir	Réservoir	
Trans Sta	Transformer Station	Poste de transformateurs	
TFL	Tree Farm Licence	Licence de sylviculture	

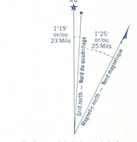

Use diagram only to obtain numerical values
APPROXIMATE MEAN DECLINATION 1976
FOR CENTRE OF MAP
Annual change decreasing 3.4'

N'utiliser le diagramme que pour obtenir les valeurs numériques
DÉCLINAISON MOYENNE APPROXIMATIVE
AU CENTRE DE LA CARTE EN 1976
Variation annuelle décroissante 3.4'

ONE THOUSAND METRE
UNIVERSAL TRANSVERSE MERCATOR GRID
ZONE 15
QUADRILLAGE DE MILLE MÈTRES
TRANSVERSE UNIVERSEL DE MERCATOR

GRID ZONE DESIGNATION DÉSIGNATION DE LA ZONE DU QUADRILLAGE:	100,000 M. SQUARE IDENTIFICATION IDENTIFICATION DU CARRÉ DE 100,000 M.
15 U	XE

EXAMPLE OF METHOD USED
TO GIVE A REFERENCE TO NEAREST 100 METRES
EXEMPLE DE LA MÉTHODE EMPLOYÉE
POUR FIXER DES REPÈRES À 100 MÈTRES PRÈS

REFERENCE POINT POINT DE REPÈRE	CHURCH - ÉGLISE	(as above) (ci-dessus)
EASTING: Read number on grid line immediately to left of point: LONGITUDE EST: Noter le chiffre de la ligne du quadrillage immédiatement à gauche du repère:	97	
Estimate tenths of a square from this line eastward to point: Estimer le nombre de dixièmes du carré entre cette ligne et le repère en direction est:	5	975
NORTHING: Read number on grid line immediately below point: LATITUDE NORD: Noter le chiffre de la ligne du quadrillage immédiatement en-dessous du repère:	98	
Estimate tenths of a square from this line northward to point: Estimer le nombre de dixièmes du carré entre cette ligne et le repère en direction nord:	4	984
GRID REFERENCE: RÉFÉRENCE AU QUADRILLAGE:		975984

Nearest similar grid reference 100,000 metres (about 62 miles)
La prochaine référence similaire est à 100,000 mètres (environ 63 milles)

TABLEAU D'ASSEMBLAGE DU SYSTÈME NATIONAL DE RÉFÉRENCE CARTOGRAPHIQUE



INDEX TO ADJOINING MAPS OF
THE NATIONAL TOPOGRAPHIC SYSTEM

SUPERSEDED EDITION

BONHEUR
52 G/6
EDITION 1

Produced by the SURVEYS AND MAPPING BRANCH, DEPARTMENT OF ENERGY, MINES AND RESOURCES, from aerial photographs taken in 1969. Culture check 1975. Information current as of 1975.

Copies may be obtained from the Canada Map Office, Department of Energy, Mines and Resources, Ottawa, or your nearest map dealer.

© Canada Copyrights reserved 1978

Roads:	Routes:	dual highway 2 chaussées séparées	more than 2 lanes plus de 2 voies
hard surface, all weather	pavée, toute saison	2 lanes 2 voies	less than 2 lanes moins de 2 voies
hard surface, all weather	pavée, toute saison	2 lanes or more 2 voies ou plus	less than 2 lanes moins de 2 voies
loose or stabilized surface, all weather	gravier, agglomeré, toute saison		
loose surface, dry weather	de gravier, temps sec		
unclassified streets	rues hors classe		
cart track	de terre		
trail, cut line or portage	sentier, percée ou portage		

FOR COMPLETE REFERENCE SEE REVERSE SIDE POUR UNE LISTE COMPLÈTE DES SIGNES, VOIR AU VERSO

BONHEUR

KENORA DISTRICT
ONTARIO
Scale 1:50,000 Échelle

Miles 1 0 1 2 3 Milles
Metres 1000 0 1000 2000 3000 4000 Mètres
Yards 1000 0 1000 2000 3000 4000 Verges

CONVERSION SCALE FOR ELEVATIONS
Metres 30 20 10 0 50 100 150 200 250 300 Mètres
Feet 100 50 0 100 200 300 400 500 600 700 800 900 1000 Pieds

Contour Interval 10 Metres
Elevations in metres above Mean Sea Level
North American Datum 1927
Transverse Mercator Projection

Communities within cities and towns are named in red

ÉCHELLE DE CONVERSION DES ÉLÉVATIONS

Équidistance des courbes 10 mètres
Élévations en mètres au-dessus du niveau moyen de la mer
Système de référence géodésique nord-américain, 1927
Projection transverse de Mercator

Les communautés à l'intérieur des cités et villes sont désignées en rouge

Établie par la DIRECTION DES LEVÉS ET DE LA CARTOGRAPHIE, MINISTÈRE DE L'ÉNERGIE, DES MINES ET DES RESSOURCES, à l'aide de photographies aériennes prises en 1969. Vérification des ouvrages en 1975. Renseignements à jour en 1975.

Ces cartes sont en vente au Bureau des Cartes du Canada, ministère de l'Énergie, des Mines et des Ressources, Ottawa, ou chez le vendeur le plus près.

© Canada 1978. Tous droits réservés