

PRODUCED BY THE CANADA CENTRE FOR MAPPING, REVISION, RESOURCES CANADA, INFORMATION CURRENT AS OF 1994. PUBLISHED 1996.  
 COPIES MAY BE OBTAINED FROM THE CANADA MAP OFFICE, OTTAWA, ON YOUR NEAREST MAP DEALER.  
 © 1996. HER MAJESTY THE QUEEN IN RIGHT OF CANADA.

**SOURCES:**  
 Geomatics Survey Division  
 Beach marks, horizontal survey monuments and coordinate conversion

Roads	Routes	Water	Water
hard surface	unimproved dirt	open water	ice
loose or stabilized surface, all weather	gravel, aggregate, stone season	ice	ice
loose surface, dry weather	ice	ice	ice
unimproved dirt road	ice	ice	ice
vehicle track	ice	ice	ice
trail, cut line or passage	ice	ice	ice

**WHITNEY ONTARIO**

Scale 1:50 000 Échelle 1:50 000

**CONVERSION SCALE FOR ELEVATIONS**  
 Mètres 50 100 150 200 250 300 350 400 450 500 550 600 650 700 750 800 850 900 950 1000 Mètres  
 Feet 100 200 300 400 500 600 700 800 900 1000 Feet

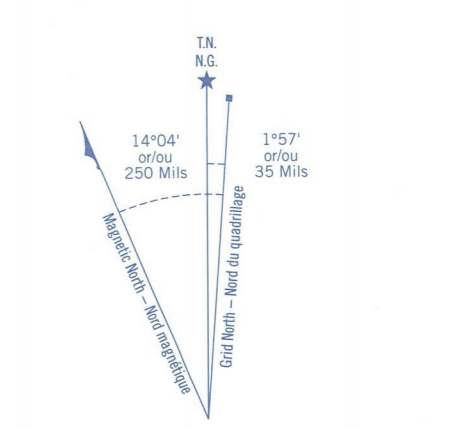
**SCHELLE DE CONVERSION DES ALTITUDES**  
 Mètres 50 100 150 200 250 300 350 400 450 500 550 600 650 700 750 800 850 900 950 1000 Mètres  
 Feet 100 200 300 400 500 600 700 800 900 1000 Feet

**SOURCES:**  
 Division des cartes géologiques  
 Régions de planification, données altimétriques et conversion de coordonnées

ÉTABLI PAR LE CENTRE CANADIEN DE CARTOGRAPHIE, REVISIONNÉ EN 1994. PUBLIÉE EN 1996.  
 CES CARTES SONT EN VENTE AU BUREAU DES CARTES DU CANADA, OTTAWA, ON YOUR NEAREST MAP DEALER.  
 © 1996. SA MAJESTÉ LA REINE DU CHEF DU CANADA.

Nous apprécions vos commentaires. Téléphonez-nous au 1-800-465-6277.

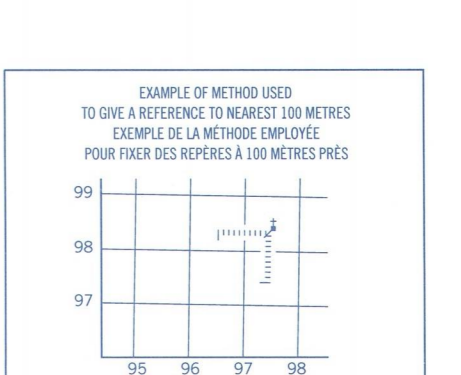
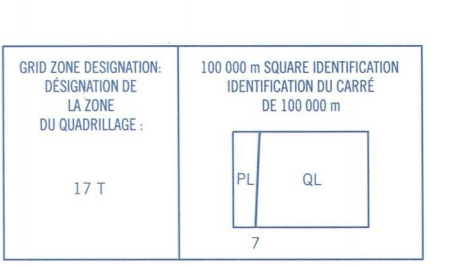
Military users, refer to this map as: **MAP 31 E/8 CARTE 31 E/8**  
 Références de cette carte pour usage militaire: **EDITION 5 CARTE 31 E/8**



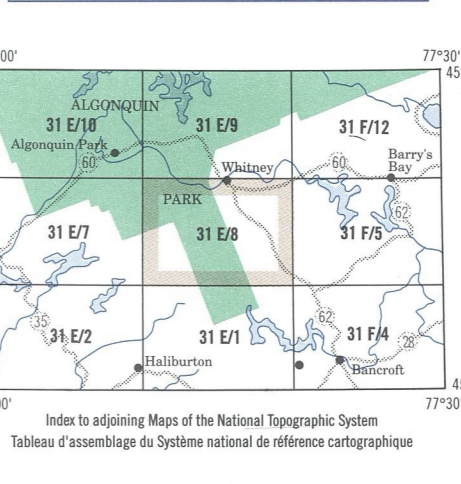
The diagram only to obtain numerical values APPROXIMATELY WITH ACCURACY 1:200 FOR CENTRE OF MAP  
 Le diagramme ne sert qu'à obtenir des valeurs NUMÉRIQUES APPROXIMATIVES AVEC PRÉCISION 1:200 AU CENTRE DE LA CARTE

**ONE THOUSAND METRE UNIVERSAL TRANSVERSE MERCATOR GRID ZONE 17**  
 QUADRILLAGE UNIVERSEL TRANSVERSE DE MÉRIDIEN DE MILLE MÈTRES



BROWN NUMBERED TICKS INDICATE THE 1000 METRE U.T.M. GRID ZONE 18  
 LES ANGOULES BRUNES NUMÉRIQUÉES REPRÉSENTENT LE QUADRILLAGE DE 1 M. DE 1000 MÈTRES



**EXAMPLE METHOD GRID TO OBTAIN A REFERENCE TO NEAREST 100 METRES**  
 EXEMPLE MÉTHODE GRILLE POUR OBTENIR DES REFFÉRENCES À 100 MÈTRES



**LOCAL DEALER DÉTAILLANT LOCAL**



3 001 476 337 4