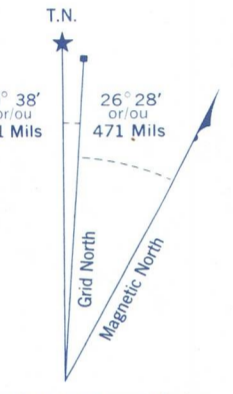
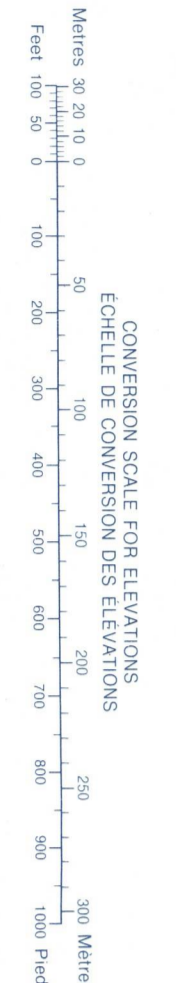
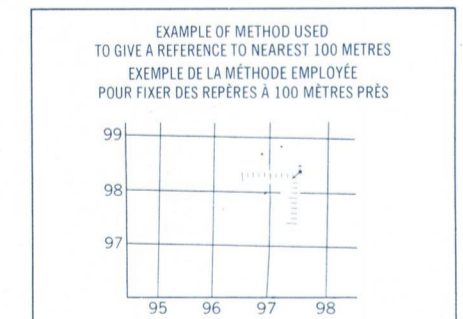


Military users, refer to this map as: **SERIES A741 SÉRIE MAP 84 F/8 CARTE**  
 Reference to this map as: **EDITION 1 MCE ÉDITION**  
 pour usage militaire.



ONE THOUSAND METRE  
 UNIVERSAL TRANSVERSE MERCATOR GRID  
 ZONE 11  
 QUADRILLAGE DE MILLE MÈTRES  
 TRANSVERSE UNIVERSEL DE MERCATOR

GRID ZONE DESIGNATION DÉSIGNATION DE LA ZONE DU QUADRILLAGE	100,000 M. SQUARE IDENTIFICATION IDENTIFICATION DU CARRÉ DE 100,000 M.
11V	NP



REFERENCE POINT  
 POINT DE REPÈRE CHURCH - ÉGLISE (see above) (ci-dessus)

EASTING: Read number on grid line immediately to left of point.  
 LONGITUDE EST: Note le chiffre de la ligne du quadrillage immédiatement à gauche du repère.  
 Estimate length of a square from this line eastward to point.  
 Estimer le nombre de diamètres du carré entre cette ligne et le repère en direction est: 5

NORTHING: Read number on grid line immediately below point.  
 LATITUDE NORD: Note le chiffre de la ligne de quadrillage immédiatement en dessous du repère.  
 Estimate length of a square from this line northward to point.  
 Estimer le nombre de diamètres du carré entre cette ligne et le repère en direction nord: 4

GRID REFERENCE: 97984  
 RÉFÉRENCE DU QUADRILLAGE: 97984  
 Nearest similar grid reference 100,000 metres (about 0.3 miles).  
 La prochaine référence similaire est à 100,000 mètres (environ 0.3 milles).

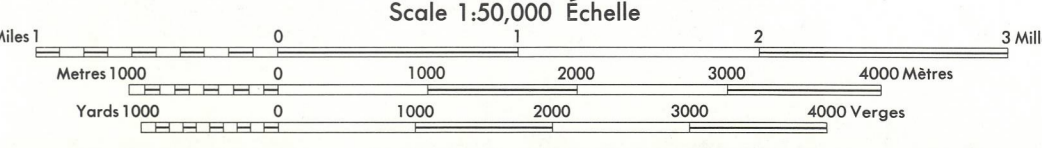
Produced 1972 by the SURVEYS AND MAPPING BRANCH,  
 DEPARTMENT OF ENERGY, MINES AND RESOURCES,  
 from aerial photographs taken in 1970. Field survey 1968, Province 1975.

Digitizing of the compilation and the printing were carried out on the Automated Cartographic System.  
 Copies may be obtained from the Canada Map Office, Department of Energy, Mines and Resources, Ottawa, or your nearest map dealer.  
 © Canada Copyright Reserved 1975

Roads: cart track, trail, cut line or portage  
 Routes: de terre, sentier, percée ou portage

**ROSSBEAR CREEK**

ALBERTA  
 WEST OF FIFTH MERIDIAN - OUEST DU CINQUIÈME MÉRIDIDIEN



This Provisional Map is equivalent to a standard map in accuracy of content.

Certain names inscribed on this map are not yet official. Corrections or additions are invited by the Surveys and Mapping Branch.

Cette carte provisoire équivaut à une carte régulière au point de vue précision de l'information.

Certains noms inscrits sur cette carte ne sont pas encore officiels. La Direction des levés et de la cartographie saurait gré au public de lui signaler corrections et additions.

Établi en 1972 par la DIRECTION DES LEVÉS ET DE LA CARTOGRAPHIE, MINISTÈRE DE L'ÉNERGIE, DES MINES ET DES RESSOURCES, à partir des photographies aériennes prises en 1970. Levés sur le terrain en 1968, Imprimé en 1975.

La traduction en numérique de la compilation et du traçage a été réalisée par le système de cartographie automatique.  
 Ces cartes sont en vente au Bureau des Cartes du Canada, ministère de l'Énergie, des Mines et des Ressources, Ottawa, ou chez le vendeur le plus près.  
 © Canada 1975, tous droits réservés

**SUPERSEDED EDITION**