
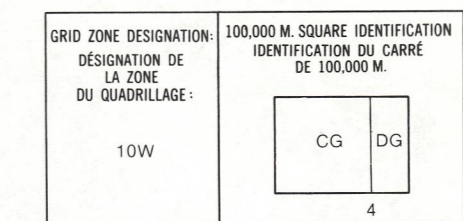
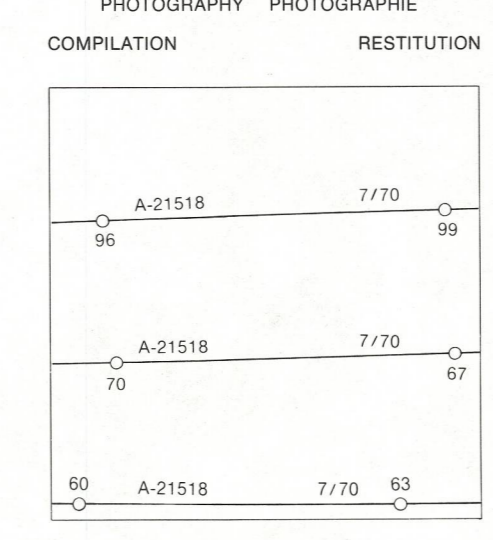


LEGEND - LÉGENDE. A detailed legend listing symbols for various features such as roads, landmarks, drainage, and relief. It includes both English and French descriptions and corresponding map symbols.



EXAMPLE OF METHOD USED TO GIVE A REFERENCE TO NEAREST 100 METRES. EXEMPLE DE LA MÉTHODE EMPLOYÉE POUR FIXER DES REPERES À 100 MÈTRES PRÈS. REFERENCE POINT: CHURCH - EGLISE (see above). EASTING: Read number on grid line immediately to left of point. LONGITUDE EST: Note le chiffre de la ligne du quadrillage immédiatement à gauche du repère. Estimate tenths of a square from this line eastward to point. Estimer le nombre de dixièmes du carré entre cette ligne et le repère en direction est. NORTHING: Read number on grid line immediately below point. LATITUDE NORD: Note le chiffre de la ligne du quadrillage immédiatement en dessous du repère. Estimate tenths of a square from this line northward to point. Estimer le nombre de dixièmes du carré entre cette ligne et le repère en direction nord. GRID REFERENCE SAMPLE: 97/9504. 964. Meters similar grid reference 100,000 metres (about 62 miles). La grille de référence semblable est à 100,000 mètres (environ 62 miles).

ONE THOUSAND METRE UNIVERSAL TRANSVERSE MERCATOR GRID ZONE 10. QUADRILLAGE DE MILLE MÈTRES UNIVERSÉL TRANSVERSE DE MERCATOR. A grid of 10x10 cells with labels like 96 C/12, 96 C/11, 96 C/10, 96 C/5, 96 C/6, 96 C/7, 96 C/4, 96 C/3, 96 C/2.

La REPERE MAGNETIQUE en 1973 est à 38°20' (681 mts) EST du NORD DU QUADRILLAGE. VARIATION ANNUELLE DÉCROISSANTE 6.5'. NORD DU QUADRILLAGE est 2°10' (36 mts) à l'ouest du NORD GÉOGRAPHIQUE au centre de la carte.

