

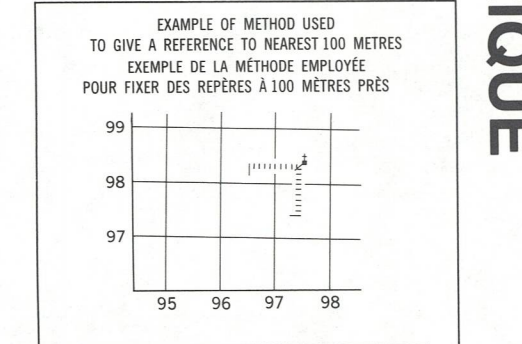
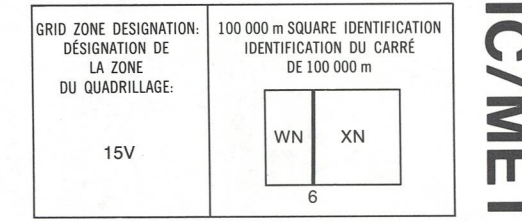
Military users refer to this map as: Réference de cette carte pour usage militaire: SERIES A 701 SERIE MAP 54 B/11 CARTE ÉDITION 1 MCE ÉDITION

LEGEND - LÉGENDE

- ROAD, HARD SURFACE, ALL WEATHER..... ROUTE, SURFACE DURCIE, TOUTES SAISONS
- ROAD, LOOSE SURFACE..... ROUTE, SURFACE DE GRAVIER
- CART TRACK, WINTER ROAD..... CHEMIN DE CHARRON, ROUTE D'HIVER
- TRAIL, CUT LINE, PORTAGE..... SENTIER, PERCÉE OU PORTAGE
- BUILT-UP AREA..... AGGLOMÉRATION
- RAILWAY: SIDING, STATION, STOP..... CHEMIN DE FER: VOIE D'ÉVÈTEMENT, STATION, ARRÊT
- BRIDGE..... PONT
- SEAPLANE BASE; SEAPLANE ANCHORAGE..... BASE D'HYDROAVIONS; ANCRAGE D'HYDROAVIONS
- HOUSE; BARN..... MAISON; GRANGE
- CHURCH; SCHOOL; POST OFFICE..... ÉGLISE; ÉCOLE; BUREAU DE POSTE
- TOWER; FIRE, COMMUNICATION..... TOUR; FEU; COMMUNICATION
- WELL; OIL, GAS, TANK; WATER..... PUIS; PÉTROLE, GAZ; RÉSERVOIR; EAU
- POWER TRANSMISSION LINE..... LIGNE DE TRANSPORT D'ÉNERGIE
- MINE; GRAVEL PIT..... DÉBLAI; REMBLAI
- CUTTING; EMBANKMENT..... DÉBLAI; REMBLAI
- INTERNATIONAL, PROVINCIAL BOUNDARY WITH MONUMENT..... FRONTIÈRE INTERNATIONALE, LIMITE PROVINCIALE AVEC BORNE
- PROVINCIAL BOUNDARY, UNSURVEYED..... FRONTIÈRE PROVINCIALE, NON ARPENTÉ
- COUNTY, DISTRICT BOUNDARY..... LIMITE DE COMTE OU DE DISTRICT
- TOWNSHIP, PARISH BOUNDARY..... LIMITE DE CANTON, DE PAROISSE
- MUNICIPALITY BOUNDARY..... LIMITE DE MUNICIPALITÉ
- RESERVE, SANCTUARY, PARK, ETC. BOUNDARY..... LIMITE DE RÉSERVE, SANCTUAIRE, PARCS, ETC.
- OUTLINED LANDMARK AREA BOUNDARY APPROXIMATE, ETC..... LIMITE DE SURFACE RÉFÈRE, LIMITE APPROXIMATIVE, ETC.
- D.L.S. TOWNSHIP CORNER, SURVEYED, UNSURVEYED..... CORN DE CANTON (A.T.C.); ARPENTÉ, NON ARPENTÉ
- D.L.S. SECTION CORNERS..... CORN DE SECTION (A.T.C.)
- HORIZONTAL CONTROL POINT..... POINT DE CONTRÔLE PLANIMÉTRIQUE
- BENCH MARK WITH ELEVATION..... RÉFÈRE DE NIVELLEMENT AVEC COTE
- SPOT ELEVATION, PRECISE..... POINT COTÉ, PRÉCIS
- STREAM OR SHORELINE, INDEFINITE..... COURS D'EAU OU RIVE; IMPRÉCIS
- LAKE, INTERMITTENT LAKES..... LAC; LACS INTERMITTENT
- FLOODED LAND..... TERRAIN INONDÉ
- MARSH; SWAMP (WOODED); STRAG BOG..... MARAIS; BOISE MARÉCAUX; FONDRIÈRE À FILAMENTS
- DRY RIVER BED WITH CHANNELS..... LIT DE RIVIÈRE ASSÈCHÉ AVEC CHEVAUX
- RAPIDS; FALLS; RAPIDS..... RAPIDES; CHUTES; RAPIDES
- FORESHORE FLATS, SAND IN WATER, ROCKS..... ESTRANS; SABLE SOUS L'EAU; ROCHES
- TUNDRA; LAKES IN TUNDRA; POLYGONS..... TOUNDRA; LACS EN TOUNDRA; POLYGONES DE TOUNDRA
- PALSA BOG; RAISED BEACHES..... FONDRIÈRE DE PALSE; PLAGES SURÉLEVÉES
- DAM; WHARF..... BARRAGE; QUAI
- ICEFIELD (GLACIER); MORANE..... CHAMP DE GLACE (GLACIER); MORANE
- PINGO..... PINGO
- DITCH..... FOSSE
- CONTOURS..... COURBES DE NIVEAU
- APPROXIMATE CONTOURS..... COURBES DE NIVEAU APPROXIMATIVES
- DEPRESSION CONTOUR..... COURBE DE CUVETTE
- CLIFF..... FALAISE
- SPOT ELEVATION, APPROXIMATE LAND; WATER..... POINT COTÉ, APPROXIMATIF: SUR TERRE SUR L'EAU
- ESKER..... ESKER
- SAND, SAND DUNES..... SABLE; DUNES DE SABLE
- HISTORIC SITE..... LIEU HISTORIQUE
- WOODED AREA, FOREST, CLEARED AREA..... SURFACE BOISÉE; FORÊT; ESPACE DÉNUDÉE, CLAIRIÈRE

PHOTOGRAPHY PHOTOGRAPHIE

COMPLIATION	RESTITUTION
A-23808 7/74	247
11	5
A-23809 7/74	
81	86
108 A-23809 7/74	103



REFERENCE POINT CHURCH - ÉGLISE (see above) (se dessus)

POINT DE RÉFÈRE

CATING: Read number on grid line immediately to left of point.

ABSCISSE: Note le chiffre de la ligne de quadrillage immédiatement à gauche du repère.

Estimate tenth of a square from this line eastward to point.

Estime le nombre de dixièmes du carré entre cette ligne et le repère en direction est.

NORTHING: Read number on grid line immediately below point.

ORDONNÉE: Note le chiffre de la ligne de quadrillage immédiatement en dessous du repère.


Estimate tenth of a square from this line northward to point.

Estime le nombre de dixièmes du carré entre cette ligne et le repère en direction nord.

GRID REFERENCE: 97984

REFERENCE AU QUADRILLAGE: 97984

Meaning similar grid reference 100 000 metres. Le repère est similaire en ce qui concerne les 100 000 mètres.



ONE THOUSAND METRE UNIVERSAL TRANSVERSE MERCATOR GRID ZONE 15 QUADRILLAGE DE MILLE MÈTRES TRANSVERSE UNIVERSEL DE MERCATOR

54 B/13	54 B/14	54 B/15
54 B/12	54 B/11	54 B/10
54 B/5	54 B/6	54 B/7

The 1983 MAGNETIC BEARING is 2°20' (43 min) WEST OF GRID NORTH.


ANNUAL CHANGE INCREASING 10.4"

GRID NORTH is 1°28' (28 min) EAST OF TRUE NORTH for centre of strip.

La REPRÈRE MAGNÉTIQUE en 1983 est à 2°20' (43 min) à OUEST DU NORD DU QUADRILLAGE.

VARIATION ANNUELLE CROISSANTE 10.4"

NORD DU QUADRILLAGE est à 1°28' (28 min) à l'EST DU NORD GÉOGRAPHIQUE au centre de la carte.



PRODUCED BY THE SURVEYS AND MAPPING BRANCH, DEPARTMENT OF ENERGY, MINES AND RESOURCES, OTTAWA. PUBLISHED IN 1983.

COPIES MAY BE OBTAINED FROM THE CANADA MAP OFFICE, DEPARTMENT OF ENERGY, MINES AND RESOURCES, OTTAWA, OR YOUR NEAREST MAP DEALER.

© 1983 HER MAJESTY THE QUEEN IN RIGHT OF CANADA, DEPARTMENT OF ENERGY, MINES AND RESOURCES.

ELEVATIONS IN METRES ABOVE MEAN SEA LEVEL


CONTOUR INTERVAL..... 10 METRES

NORTH AMERICAN DATUM 1927

TRANSVERSE MERCATOR PROJECTION

INFORMATION CONCERNING BENCH MARKS AND HORIZONTAL SURVEY MONUMENTS CAN BE OBTAINED FROM GEOLOGICAL SURVEY, SURVEYS AND MAPPING BRANCH, OTTAWA.

SCHROEDER LAKE MANITOBA



ALTITUDES EN MÈTRES

ÉQUIDISTANCE DES COURBES..... 10 MÈTRES

SYSTÈME DE RÉFÉRENCE GÉODÉSIQUE NORD-AMÉRICAIN 1927

PROJECTION TRANSVERSE DE MERCATOR

POUR TOUT RENSEIGNEMENT CONCERNANT LES RÉFÈRES ET BORNES ALTIMÉTRIQUES, S'ADRESSER AUX LEVÉS GÉODÉSIQUES, DIRECTION DES LEVÉS ET DE LA CARTOGRAPHIE, OTTAWA.

ÉTABLI PAR LA DIRECTION DES LEVÉS ET DE LA CARTOGRAPHIE, MINISTÈRE DE L'ÉNERGIE, DES MINES ET DES RESSOURCES, OTTAWA. PUBLIÉE EN 1983.

CES CARTES SONT EN VENTE AU BUREAU DES CARTES DU CANADA, MINISTÈRE DE L'ÉNERGIE, DES MINES ET DES RESSOURCES, OTTAWA, OU CHEZ LE VENDEUR LE PLUS PRÈS.

© 1983 SA MAJESTÉ LA REINE DU CHEF DU CANADA, MINISTÈRE DE L'ÉNERGIE, DES MINES ET DES RESSOURCES.

SCHROEDER LAKE 54 B/11

EDITION 1 / ÉDITION

Energy, Mines and Resources Canada / Énergie, Mines et Ressources Canada