
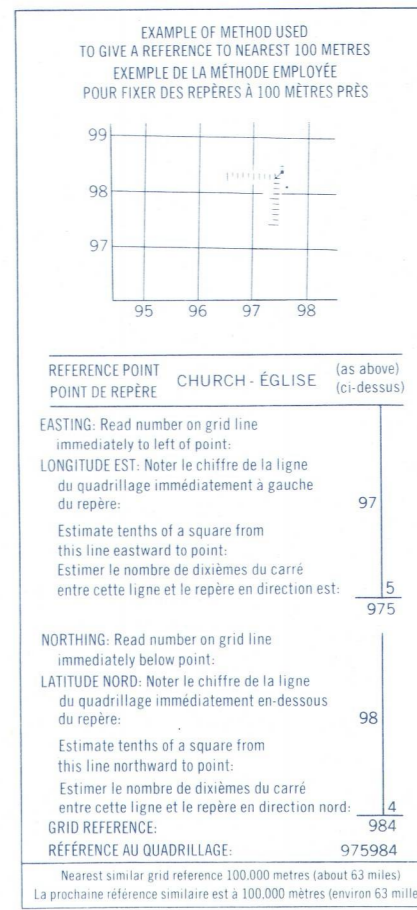
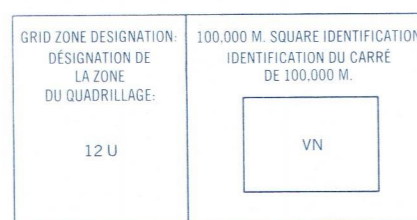


Military users refer to this map as: **SÉRIE A 741 SÉRIE MAP 72 M/12 CARTE**
 Références de cette carte: **EDITION 2 MCE EDITION**
 pour usage militaire.



Use diagram only to obtain numerical values APPROXIMATELY MEAN DEVIATION 2.5' FOR CENTRE OF MAP
 Annual range decreasing 2.5'
 Utiliser le diagramme seulement pour obtenir les valeurs numériques APPROXIMATIVEMENT DÉVIATION MOYENNE APPROXIMATIVE DE 2.5' AU CENTRE DE LA CARTE EN 1974
 Variation annuelle décroissante 2.5'

ONE THOUSAND METRE
 UNIVERSAL TRANSVERSE MERCATOR GRID
 ZONE 12
 QUADRILLAGE DE MILLE MÈTRES
 TRANSVERSE UNIVERSEL DE MÉRIDIEN



Produced by the SURVEYS and MAPPING BRANCH,
 DEPARTMENT OF ENERGY, MINES AND RESOURCES,
 Ottawa, Ontario, Canada, 1972. Printed 1972.
 Copies may be obtained from the Canada Map Office,
 Department of Energy, Mines and Resources, Ottawa,
 or your nearest map dealer.
 © Canada Copyrights Reserved 1972

Roads:
 hard surface, all weather pavé, toute saison
 hard surface, all weather pavé, toute saison
 loose or stabilized surface, all weather gravier aggloméré, toute saison
 loose surface, dry weather and terre, hors saison
 cart track de terre
 trail, cut line or portage sentier, percée ou portage

HANNA
 SPECIAL AREA 2
 ALBERTA
 WEST OF FOURTH MERIDIAN - OUEST DU QUATRIÈME MÉRIDIEN
 Scale 1:50,000 Échelle

Miles 0 1 2 3
 Metres 1000 0 1000 2000 3000 4000
 Yards 1000 0 1000 2000 3000 4000

This Processed Map is equivalent to a standard map of accuracy of contour.
 Certains renseignements sur cette carte ne sont pas officiels. Les directions des voies et les contours ont été corrigés en fonction de la situation géographique et des données.

Cette carte présentée équivaut à une carte régulière au point de vue précision de l'information.
 Certains renseignements sur cette carte ne sont pas officiels. Les directions des voies et les contours ont été corrigés en fonction de la situation géographique et des données.

Stable par la DIRECTION DES LEVÉS ET DE LA CARTOGRAPHIE
 MINISTÈRE DE L'ÉNERGIE, DES MINES ET DES RESSOURCES
 Mise à jour à l'aide de photographies aériennes prises en 1970. Vérification des renseignements en 1972.
 Ces cartes sont en vente au Bureau des Cartes du Canada,
 ministère de l'Énergie, des Mines et des Ressources, Ottawa,
 ou chez le vendeur de cartes.
 © Canada 1972, tous droits réservés