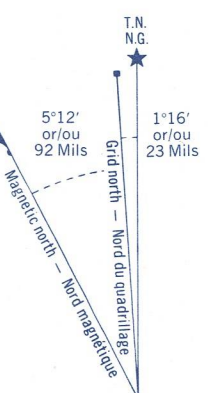
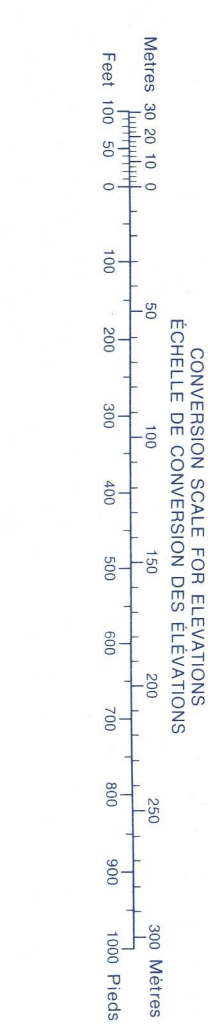
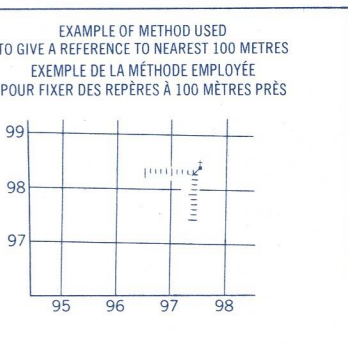
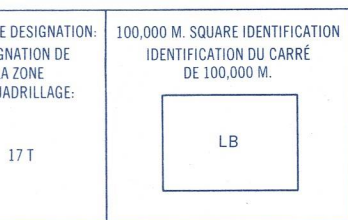


Military users, refer to this map as Références de cette carte pour usage militaire.

SERIES A 751 SÉRIE MAP 41 J/7 CARTE EDITION 2 MCE ÉDITION



ONE THOUSAND METRE UNIVERSAL TRANSVERSE MERCATOR GRID ZONE 17  
QUADRILLAGE DE MILLE MÈTRES TRANSVERSÉ UNIVERSÉL DE MERCATOR



REFERENCE POINT POINT DE REPÈRE CHURCH-EGLISE (see above) (ci-dessus)

EASTING: Road number on grid line immediately to left of point  
LONGITUDE EST: Note le chiffre de la ligne de quadrillage immédiatement à gauche du repère  
Estimate number of a square from this line westward to point  
Estimer le nombre de carrés du carré entre cette ligne et le repère en direction ouest

NORTHING: Road number on grid line immediately below point  
LATITUDE NORD: Note le chiffre de la ligne de quadrillage immédiatement en dessous du repère  
Estimate number of a square from this line northward to point  
Estimer le nombre de carrés du carré entre cette ligne et le repère en direction nord

GRID REFERENCE RÉFÉRENCE AU QUADRILLAGE 97964

Nearest center grid reference 100,000 metres (about 63 miles)  
La position au centre du carré est à 100,000 mètres (environ 63 miles)

TABLEAU D'ASSEMBLAGE DU SYSTÈME NATIONAL DE RÉFÉRENCE CARTOGRAPHIQUE

41 J/7	41 J/8	41 J/9
41 J/6	41 J/7	41 J/8
41 J/5	41 J/6	41 J/7

INDEX TO ADJOINING MAPS OF THE NATIONAL TOPOGRAPHIC SERIES

Produced by the SURVEYS AND MAPPING BRANCH, DEPARTMENT OF ENERGY, MINES AND RESOURCES. Issued from aerial photographs taken in 1976. Colours checked 1973. Printed 1975.

Copies may be obtained from the Canada Map Office, Department of Energy, Mines and Resources, Ottawa, or your nearest map dealer.

© Canada Copyrights Reserved 1975.

Roads:  
hard surface, all weather pavé, toute saison  
hard surface, all weather pavé, toute saison  
loose or unstable surface, all weather gravier aggloméré, toute saison  
loose surface, dry weather and unclassified streets ruis, hors classe  
cart track sentier  
trail, cut line or portage sentier, percée ou portage

FOR COMPLETE REFERENCE SEE REVERSE SIDE POUR UNE LISTE COMPLÈTE DES SIGNES, VOIR AU VERSO

**ELLIOT LAKE**  
ALGOMA DISTRICT  
ONTARIO  
Scale 1:50,000 Échelle

Miles 0 1 2 3  
Mètres 0 1000 2000 3000 4000

CONTOUR INTERVAL 50 FEET  
Écartement des courbes 50 pieds

Directions in feet above Mean Sea Level  
Directions en pieds au-dessus du niveau moyen de la mer

Systeme de référence géométrique nord-américain, 1927  
Projection Transverse de Mercator

Établie par la DIRECTION DES LEVÉS ET DE LA CARTOGRAPHIE, MINISTÈRE DE L'ÉNERGIE, DES MINES ET DES RESSOURCES. Mise à jour à l'aide de photographies aériennes prises en 1976. Vérification des couleurs en 1973. Imprimé en 1975.

Ces cartes sont en vente au Bureau des Cartes du Canada, Ministère de l'Énergie, des Mines et des Ressources, Ottawa, ou chez le revendeur le plus près.

© Canada 1975. Tous droits réservés.

**SUPERSEDED EDITION**