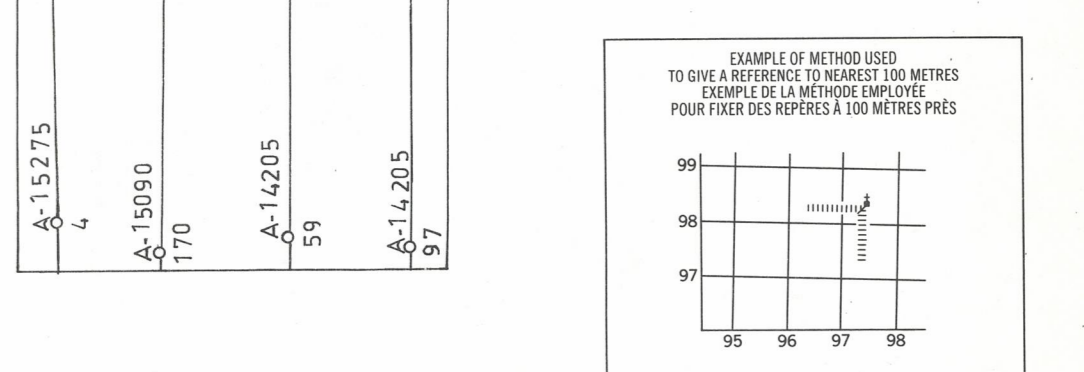


LEGEND - LÉGENDE

ROADS AND RELATED FEATURES		ROUTES ET OUVRAGES CONNEXES	
HARD SURFACE, ALL WEATHER	SURFACE DURE, TOUTES SAISONS
LOOSE SURFACE	GRAVIER
CART TRACK, WINTER ROAD	CHEMIN DE TERRE, D'HIVER
TRAIL CUTLINE, PORTAGE	SENTIER, PERCÉE, PORTAGE
BUILT UP AREA	AGLOMÉRATION
RAILWAY, SIDING, STATION, STOP	CHEMIN DE FER, VOIE D'ÉVITEMENT, GARE, ARRÊT
BRIDGE	PONT
SEAPLANE BASE, ANCHORAGE	HYDROAÉROPORT, MOULAGE
LANDMARK FEATURES		POINTS DE RÉPÈRE	
HOUSE, BARN	MAISON, GRANGE
CHURCH, SCHOOL	ÉGLISE, ÉCOLE
POST OFFICE	BUREAU DE POSTE
HISTORICAL SITE	LIEU HISTORIQUE
TOWERS: FIRE, RADIO	TOURS: FEU, RADIO
WELL: OIL, GAS	PUIS: PÉTROLE, GAZ
TANK: OIL, GASOLINE, WATER	RESERVOIR: PÉTROLE, ESSENCE, EAU
TELEPHONE LINE	LIGNE TÉLÉPHONIQUE
POWER TRANSMISSION LINE	LIGNE DE TRANSPORT D'ÉNERGIE
MINE	MINE
CUTTING, EMBANKMENT	TRANCHÉE, REMBLAI
GRAVEL PIT	FOSSÉ DE GRAVIER
BOUNDARIES AND CONTROL		FRONTIÈRES ET POINTS DE RÉFÉRENCES	
INTERNATIONAL, PROVINCIAL	INTERNATIONALE, PROVINCIALE
BOUNDARY MONUMENT	BORNE FRONTIÈRE
COUNTY, DISTRICT	COMTE, DISTRICT
TOWNSHIP, PARISH - SURVEYED	CANTON, PAROISSE - ARPENTÉ
..... UNSURVEYED NON ARPENTÉ
TOWNSHIP, DLS - SURVEYED	CANTON, DLS - ARPENTÉ
..... UNSURVEYED NON ARPENTÉ
SECTION CORNERS	SECTION ANGLEAIRE
MUNICIPALITY	MUNICIPALITÉ
INDIAN RESERVE, PARK, ETC.	RESERVE INDIENNE, PARC, ETC.
HORIZONTAL CONTROL POINT	RÉPÈRE PLANIMÉTRIQUE
BENCH MARK	RÉPÈRE DE NIVELLEMENT
SPOT ELEVATION, ELEVATION APPROXIMATE	POINT COTE, ÉLEVATION APPROXIMATIVE
DRAINAGE AND RELATED FEATURES		DRAINAGE ET OUVRAGES CONNEXES	
STREAM, SHORELINE: INDEFINITE	COURS D'EAU, RIVE, IMPRÉCISE
DIRECTION OF FLOW	DIRECTION DU COURANT
LAKE, INTERMITTENT	LAC, INTERMITTENT
INUNDATED, FLOODED LAND	TERRAIN INONDÉ
MARSH OR SWAMP (WOODED)	MARAIS OU MARECAGE (BOISÉ)
DRY RIVER BED WITH CHANNELS	LIT DE COURS D'EAU TARI AVEC CHENAUX
SAND, ABOVE, IN WATER	SABLE, AU DESSUS, DANS L'EAU
STRING BOG	MARECAGES EN ENFILADE
TUNDRA PONDS, POLYGONS	TOUNDRA: ÉTANGS, SOLS POLYGAUX
RAPIDS	RAPIDES
FORESHORE FLATS	ESTRANS
ROCK	ROCHE
DAM	BARRAGE
WHARF	QUAI
DITCH	FOSSÉ
RELIEF FEATURES		RELIEF	
CONTOURS	COURBE DE NIVEAU
APPROXIMATE CONTOUR	COURBE DE NIVEAU APPROXIMATIVE
DEPRESSION	COURBE DE CUVETTE
ESKER	ESKER
PINGO	PINGO
SAND, SAND DUNES	SABLE, DUNES
PALSA BOG	PALSE
WOODED AREA	RÉGION BOISÉE

PHOTOGRAPHY		PHOTOGRAPHIE	
COMPILED	RESTITUTION
GRID ZONE DESIGNATION	17U	100,000 M. SQUARE IDENTIFICATION	MG
DESIGNATION DE LA ZONE DE QUADRILLAGE	17U	IDENTIFICATION DE LA ZONE DE QUADRILLAGE	MG



REFERENCE POINT
POINT DE RÉPÈRE


EASTING: Read number on grid line immediately to left of point.
L'ESTIMATION: Lire le nombre de la ligne de quadrillage immédiatement à gauche du point.

NORTHING: Read number on grid line immediately below point.
L'ESTIMATION: Lire le nombre de la ligne de quadrillage immédiatement en dessous du point.

GRID REFERENCE SAMPLE
ÉCHANTILLON DE RÉFÉRENCE

100,000 M. SQUARE IDENTIFICATION
IDENTIFICATION DE LA ZONE DE QUADRILLAGE

ONE THOUSAND METRE
UNIVERSAL TRANSVERSE MERCATOR GRID
ZONE 17
QUADRILLAGE DE MILLE MÈTRES
UNIVERSAL TRANSVERSE DE MERCATOR



CONVERSION SCALE FOR ELEVATIONS
ÉCHELLE DE CONVERSION DES ÉLEVATIONS

Feet 0 100 200 300 400 500 600 700 800 900 1000
Mètres 0 100 200 300 400 500 600 700 800 900 1000

1983 MAGNETIC BEARING is 10°30' (107°30') WEST of GRID NORTH.
Le REPÈRE MAGNÉTIQUE est 10°30' (107°30') À L'OUEST DU NORD DU QUADRILLAGE.

GRID NORTH is 0°30' (10 miles) WEST of TRUE NORTH
NORD DU QUADRILLAGE est 0°30' (10 milles) À L'OUEST DU VRAI NORD

© CANADA 1972 TOUS DROITS RÉSERVÉS.

PRODUCED BY SURVEYS AND MAPPING BRANCH,
DEPARTMENT OF ENERGY, MINES AND RESOURCES,
OTTAWA, 1970, FROM PHOTOGRAPHS TAKEN IN 1954-56.

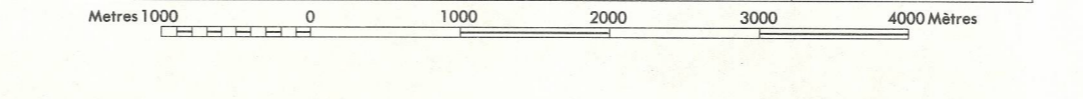
CONTOUR INTERVAL 25 FEET

© CANADA COPYRIGHTS RESERVED 1972.

COPIES MAY BE OBTAINED FROM THE CANADA MAP
OFFICE, DEPARTMENT OF ENERGY, MINES AND
RESOURCES, OTTAWA.

FULTON RIVER

COCHRANE DISTRICT
ONTARIO
SCALE 1:50,000 ÉCHELLE
1:25 inches to 1 mile approximately



ÉTABLI PAR LA DIRECTION DES LEVÉS ET DE LA
CARTOGRAPHIE, MINISTÈRE DE L'ÉNERGIE, DES
MINES ET DES RESSOURCES, OTTAWA, EN 1970,
D'APRÈS DES PHOTOGRAPHIES PRISES EN 1954-1956.

ÉQUIDISTANCE DES COURBES 25 PIEDS

© CANADA 1972 TOUS DROITS RÉSERVÉS.

CES CARTES SONT EN VENTE AU BUREAU DES CARTES
DU CANADA, MINISTÈRE DE L'ÉNERGIE, DES MINES ET
DES RESSOURCES, OTTAWA.