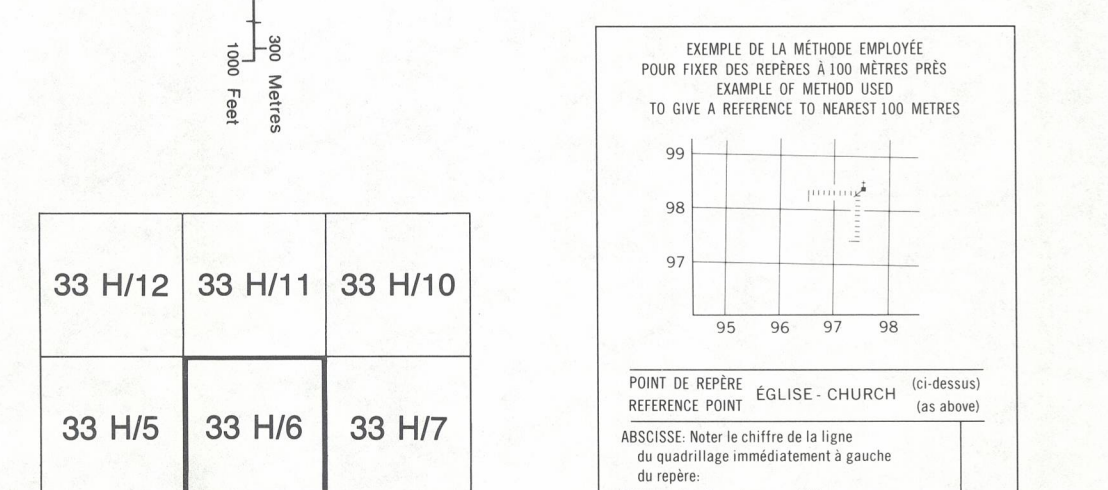
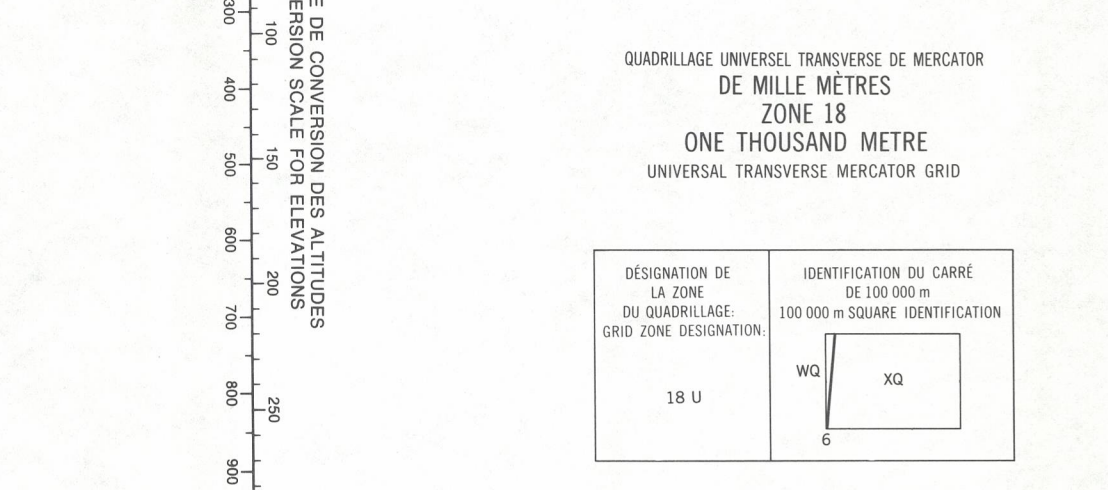
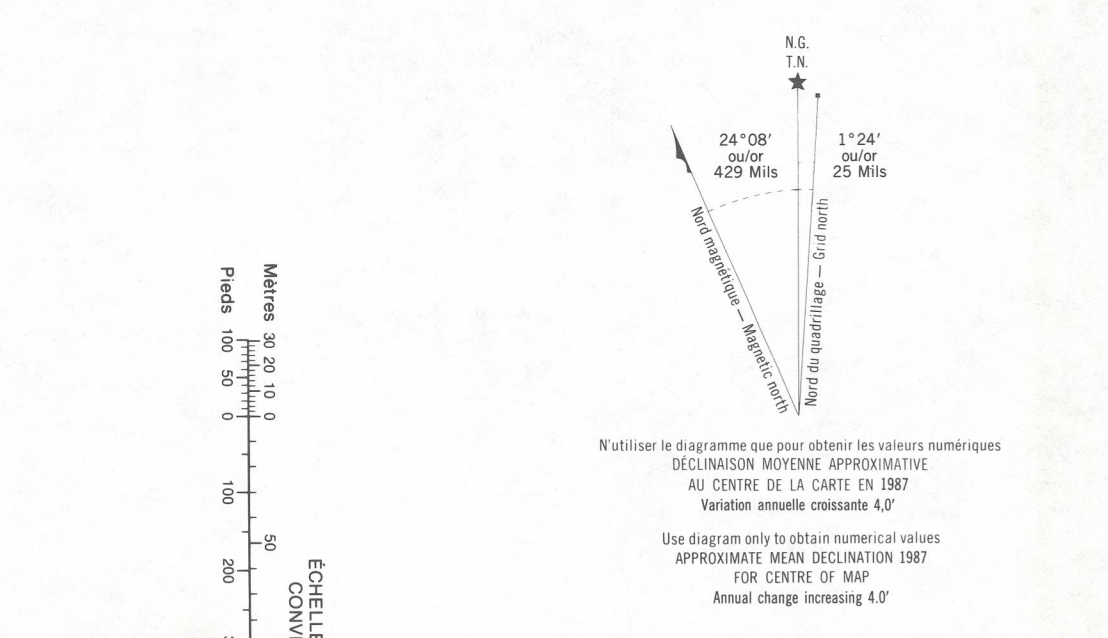


LÉGENDE - LEGEND

- ROUTE, REVÊTEMENT DUR. ROAD, HARD SURFACE
- ROUTE, SURFACE DE GRAVIER. ROAD, LOOSE SURFACE
- CHEMIN DE TERRE, ROUTE D'HIVER. CART TRACK, WINTER ROAD
- SENTIER, PERCÉE OU PORTAGE. TRAIL, CUT LINE, PORTAGE
- AGGLOMÉRATION. BUILT-UP AREA
- CHEMIN DE FER, VOIE D'ÉVÈTEMENT; STATION; ARRÊT. RAILWAY; STATION; STOP
- PONT. BRIDGE
- BASE D'HYDRAVIONS; ANCRAGE D'HYDRAVIONS. SEAPLANE BASE; SEAPLANE ANCHORAGE
- MAISON; GRANGE. HOUSE; BARN
- ÉGLISE; ÉCOLE; BUREAU DE POSTE. CHURCH; SCHOOL; POST OFFICE
- TOUR; POINT DE REPÈRE. TOWER; LANDMARK OBJECT
- PUIX; PÉTROLE, GAZ; RÉSERVOIR; EAU. WELL; OIL, GAS; TANK WATER
- LIGNE DE TRANSPORT D'ÉNERGIE. POWER TRANSMISSION LINE
- MINE; GRAVIER. MINE; GRAVEL PIT
- DÉBLAI; REMBLAI. CUTTING; EMBANKMENT
- FRONTIÈRE INTERNATIONALE, LIMITE PROVINCIALE AVEC BORNES ET NUMÉRO. INTERNATIONAL, PROVINCIAL BOUNDARY PROVINCIAL WITH BENCHMARK AND NUMBER
- LIMITE DE COMITÉ, DE DISTRICT. COUNTY, DISTRICT BOUNDARY
- LIMITE DE TOWNSHIP, DE CANTON, DE PARROISSE. TOWNSHIP, PARISH BOUNDARY
- LIMITE DE MUNICIPALITÉ. MUNICIPALITY BOUNDARY
- LIMITE DE RÉSERVES, BANCTUARIES, PARCS, ETC. RESERVE, SANCTUARY, PARK, ETC. BOUNDARY
- LIMITE DE SURFACE REPÈRE, LIMITE APPROXIMATIVE. OUTLINED LANDMARK AREA BOUNDARY APPROXIMATE
- CORN DE TOWNSHIP (A.T.C.); ARPENTÉ; NON ARPENTÉ. D.L.S. TOWNSHIP CORNER; SURVEYED; UNSURVEYED
- CORN DE SECTION (A.T.C.). D.L.S. SECTION CORNERS
- POINT DE CONTRÔLE PLANIMÉTRIQUE. HORIZONTAL CONTROL POINT
- REPÈRE DE NIVELLEMENT AVEC COTE. BENCH MARK WITH ELEVATION
- POINT CÔTÉ, PRÉCIS. SPOT ELEVATION, PRECISE
- COURS D'EAU OU RIVE; IMPRÉCIS. STREAM OR SHORLINE; INDEFINITE
- LAC; LAC INTERMITTENT; LAC PEU PROFOND. LAKE; INTERMITTENT LAKE; SHALLOW LAKE
- TERRAIN INONDÉ. FLOODED LAND
- MARAIS; BÔISE MARÉCAIEUX. MARSH; SWAMP (PROTECTED)
- FONDRIÈRE À PALANQUETS. STRONG BOG
- LIT DE RIVIÈRE ASSÈCHÉ AVEC CHENAUX. DRY RIVER BED WITH CHANNELS
- RAPIDS; CHUTES; RAPIDS. RAPIDS; FALLS; RAPIDS
- ESTRANS, SABLE SOUS L'EAU; ROCKES. FORESHORE FLATS, SAND IN WATER, ROCKS
- TOUNDRA; LACS EN TOUNDRA. TUNDRA; LAKES IN TUNDRA
- POLYÈDRES DE TOUNDRA. POLYGONS
- FONDRIÈRE DE PALSE. PALSA BOG
- BARRAGE; QUAI. DAM; WHARF
- CHAMP DE GLACE (GLACIER); MORANE. ICEFIELD (GLACIER); MORANE
- GLACE AVEC DÉBRIS. DEBRIS COVERED ICE
- PINGO. PINGO
- FOSSE. DITCH
- COURBES DE NIVEAU. CONTOURS
- COURBES DE NIVEAU APPROXIMATIVES. APPROXIMATE CONTOURS
- COURBE DE CUVETTE. DEPRESSION CONTOUR
- FALAISE. CLIFF
- POINT CÔTÉ APPROXIMATIF; SUR TERRE, SUR L'EAU. SPOT ELEVATION, APPROXIMATE; LAND, WATER
- ESKER. ESKER
- SABLE; DUNES DE SABLE; PLAGES SURELEVÉES. SAND; SAND DUNES, RAISED BEACHES
- LIEU HISTORIQUE. HISTORIC SITE
- SURFACE BOISÉE, FORÊT; ESPACE DÉNUDÉ, CLAIRIÈRE. WOODED AREA, FOREST; CLEARED AREA



33 H/12	33 H/11	33 H/10
33 H/5	33 H/6	33 H/7
33 H/4	33 H/3	33 H/2

ÉTABLI PAR LA DIRECTION DES LÈVES ET DE LA CARTOGRAPHIE, MINISTÈRE DE L'ÉNERGIE, DES MINES ET DES RESSOURCES. A LOUÉE DE PHOTOGRAPHES, AÉRIENNES, PRISES EN 1964. ON A COMPARÉ CETTE CARTE AUX IMAGES PRISES PAR SATELLITE EN 1964; NOUS AVONS CONSTATÉ QUE TOUTES SES CARACTÉRISTIQUES PRINCIPALES ÉTAIENT À L'ÉCHÉLLE.

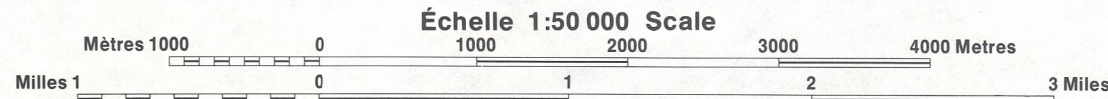
CESES CARTES SONT EN VENTE AU BUREAU DES CARTES DU CANADA, MINISTÈRE DE L'ÉNERGIE, DES MINES ET DES RESSOURCES, OTTAWA, OU CHEZ LE VENDEUR LE PLUS PRÈS.

© 1987, SA MAJESTÉ LA REINE DU CANADA, MINISTÈRE DE L'ÉNERGIE, DES MINES ET DES RESSOURCES.

ALTITUDES EN PIEDS
ÉQUIDISTANCE DES COURBES 50 PIEDS
SYSTÈME DE RÉFÉRENCE GÉODÉSIQUE NORD-AMÉRICAIN 1927
PROJECTION TRANSVERSE DE MERCATOR

LAC ROUGET
MUNICIPALITÉ DE BAIX-JAMES
QUÉBEC

ELEVATIONS IN FEET ABOVE MEAN SEA LEVEL
CONTOUR INTERVAL 50 FEET
NORTH AMERICAN DATUM 1927
TRANSVERSE MERCATOR PROJECTION



PRODUCED BY THE SURVEYS AND MAPPING BRANCH, DEPARTMENT OF ENERGY, MINES AND RESOURCES, FROM AERIAL PHOTOGRAPHS TAKEN IN 1964.

THIS MAP WAS COMPARED WITH SATELLITE IMAGES OBTAINED IN 1964 AND FOUND TO BE UP-TO-DATE IN ALL MAJOR FEATURES.

COPIES MAY BE OBTAINED FROM THE CANADA MAP OFFICE, DEPARTMENT OF ENERGY, MINES AND RESOURCES, OTTAWA, OR YOUR NEAREST MAP DEALER.

© 1987, HER MAJESTY THE QUEEN IN RIGHT OF CANADA, DEPARTMENT OF ENERGY, MINES AND RESOURCES.