Référence de cette carte pour usage militaire: Military users, refer to this map as:

SÉRIE	A 761	SERIES	
CARTE	24 C/13	MAP	
ÉDITION	2 MCE	EDITION	

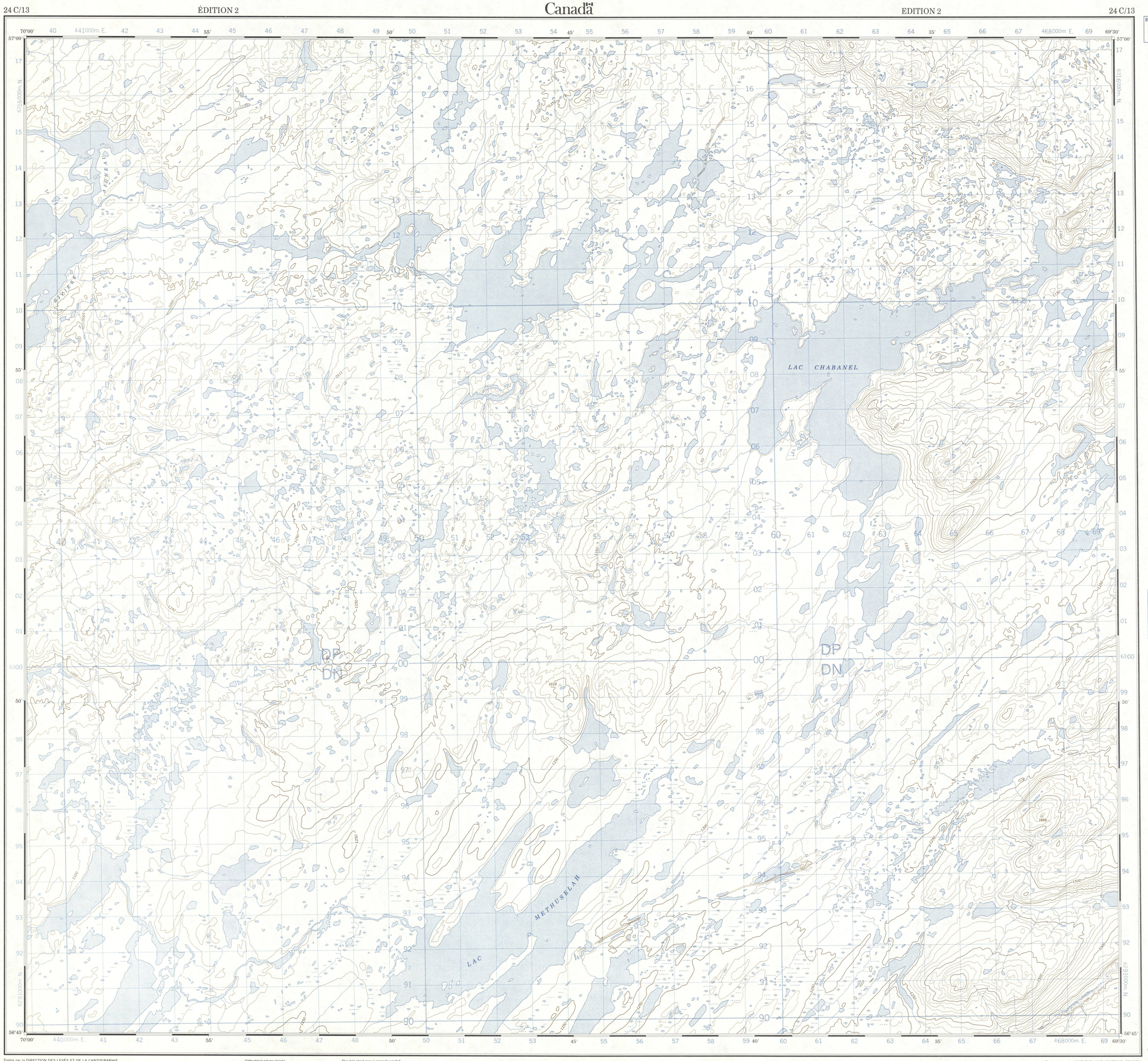

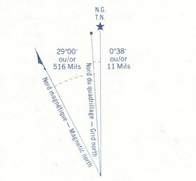

N'utiliser le diagramme que pour obtenir les valeurs numériques
DÉCLINAISON MOYENNE APPROXIMATIVE
AU CENTRE DE LA CARTE EN 1982
Variation annuelle décroissante 11.8'

Use diagram only to obtain numerical values
APPROXIMATE MEAN DECLINATION 1982
FOR CENTRE OF MAP
Annual change decreasing 11.8'

QUADRILLAGE DE MILLE MÈTRES
TRANSVERSE UNIVERSEL DE MERCATOR
ZONE 19
ONE THOUSAND METRE
UNIVERSAL TRANSVERSE MERCATOR GRID

DÉSIGNATION DE LA ZONE DU QUADRILLAGE. GRID ZONE DESIGNATION	IDENTIFICATION DU CARRÉ DE 100 000 m 100 000 m SQUARE IDENTIFICATION
19V	DP / DN 63

EXEMPLE DE LA MÉTHODE EMPLOYÉE POUR FIXER DES REPÈRES À 100 MÈTRES PRÈS
EXAMPLE OF METHOD USED TO GIVE A REFERENCE TO NEAREST 100 METRES

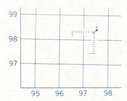

POINT DE REPÈRE REFERENCE POINT	ÉGLISE: CHURCH	(ci-dessus) (as above)
ABSCISSE: Noter le chiffre de la ligne du quadrillage immédiatement à gauche du repère. EASTING: Read number on grid line immediately to left of point:		97
Estimer le nombre de dixièmes du carré entre cette ligne et le repère en direction est: Estimate tenths of a square from this line eastward to point:		5
		975
ORDONNÉE: Noter le chiffre de la ligne du quadrillage immédiatement en-dessous du repère. NORTHING: Read number on grid line immediately below point:		98
Estimer le nombre de dixièmes du carré entre cette ligne et le repère en direction nord: Estimate tenths of a square from this line northward to point:		4
RÉFÉRENCE AU QUADRILLAGE: GRID REFERENCE:		984 975984

La prochaine référence similaire est à 100 000 mètres
Nearest similar grid reference 100 000 metres

Tableau d'assemblage du Système national de référence cartographique
Index to adjoining Maps of the National Topographic System

Établie par la DIRECTION DES LEVÉS ET DE LA CARTOGRAPHIE, MINISTÈRE DE L'ÉNERGIE, DES MINES ET DES RESSOURCES, à l'aide de photographies aériennes prises en 1948 et 1949. Publiée en 1982.

Ces cartes sont en vente au Bureau des Cartes du Canada, ministère de l'Énergie, des Mines et des Ressources, Ottawa, ou chez le vendeur le plus près.

© 1982. Sa Majesté La Reine du Chef du Canada. Ministère de l'Énergie, des Mines et des Ressources.

Cette région est peu boisée.

On a comparé cette carte aux images prises par satellite en 1979; nous avons constaté que toutes ses caractéristiques principales étaient à jour.

This map sheet area is sparsely wooded.

This map was compared with satellite imagery obtained in 1979 and found to be up-to-date in all major features.

Routes: Roads:
de terre ..... cart track .....
sentier, percée ou portage ..... trail, cut line or portage .....

POUR UNE LISTE COMPLÈTE DES SIGNES, VOIR AU VERSO FOR COMPLETE REFERENCE SEE REVERSE SIDE

LAC METHUSELAH

ADMINISTRATION RÉGIONALE KATIVIK

QUÉBEC

Échelle 1:50 000 Scale

Milles 1 0 1 2 3 Miles
Mètres 1000 0 1000 2000 3000 4000 Metres
Verges 1000 0 1000 2000 3000 4000 Yards

Pour tout renseignement concernant les repères et bornes altimétriques, s'adresser aux levés géodésiques, Direction des levés et de la cartographie, Ottawa.

Information concerning bench marks and horizontal survey monuments can be obtained from Geodetic Survey, Surveys and Mapping Branch, Ottawa.

ÉCHELLE DE CONVERSION DES ALTITUDES
Mètres 30 20 10 0 50 100 150 200 250 300 Metres
Pieds 100 50 0 100 200 300 400 500 600 700 800 900 1000 Feet

CONVERSION SCALE FOR ELEVATIONS

ÉQUIDISTANCE DES COURBES 50 PIEDS
Altitudes en pieds
Système de référence géodésique nord-américain, 1927
Projection transverse de Mercator

CONTOUR INTERVAL 50 FEET
Elevations in Feet above Mean Sea Level
North American Datum 1927
Transverse Mercator Projection

Produced by the SURVEYS AND MAPPING BRANCH, DEPARTMENT OF ENERGY, MINES AND RESOURCES, from aerial photographs taken in 1948 and 1949. Published in 1982.

Copies may be obtained from the Canada Map Office, Department of Energy, Mines and Resources, Ottawa, or your nearest map dealer.

© 1982. Her Majesty the Queen in Right of Canada. Department of Energy, Mines and Resources.

LAC METHUSELAH
24 C/13
ÉDITION 2 EDITION

Énergie, Mines et Ressources Canada Energy, Mines and Resources Canada