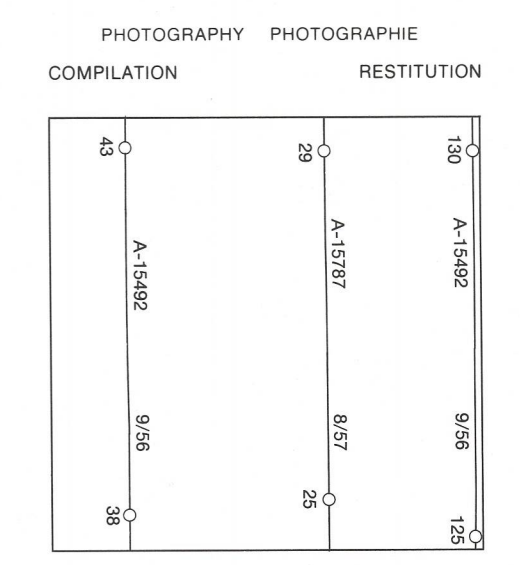



Military users, refer to this map as: SERIES A 701 SÉRIE MAP 76 E/12 CARTE ÉDITION 1 MCE ÉDITION
 Références de cette carte pour usage militaire:

LEGEND - LÉGENDE

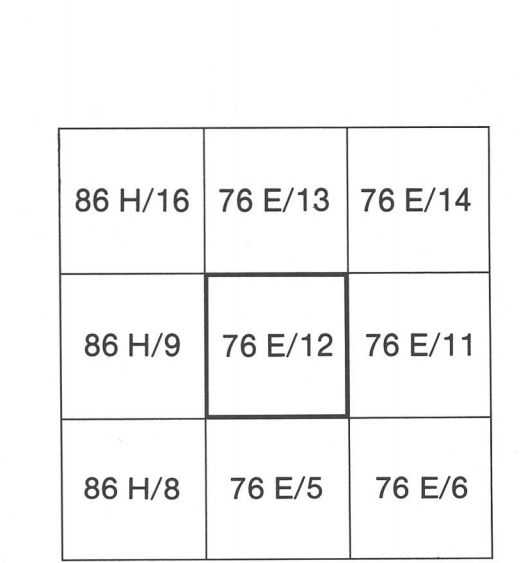
- ROAD, HARD SURFACE, ALL WEATHER ROUTE, SURFACE DURCIE, TOUTES SAISONS
- ROAD, LOOSE SURFACE ROUTE, SURFACE DE GRAVIER
- CART TRACK, WINTER ROAD CHEMIN DE CHARIOT, ROUTE D'HIVER
- TRAIL, CUT LINE, PORTAGE SENTIER, PÉRIÉE OU PORTAGE
- BUILT-UP AREA AGGLOMÉRATION
- RAILWAY; SIDING, STATION, STOP CHEMIN DE FER; VOIE D'ÉVITEMENT, STATION, ARRÊT
- BRIDGE PONT
- SEAPLANE BASE, SEAPLANE ANCHORAGE BASE D'HYDRAVIONS; ANCRAGE D'HYDRAVIONS
- HOUSE; BARN MAISON; GRANGE
- CHURCH; SCHOOL ÉGLISE; ÉCOLE
- POST OFFICE BUREAU DE POSTE
- TOWER; FIRE, RADIO TOUR; FEU, RADIO
- WELL; OIL, GAS PUITS; PÉTROLE, GAZ
- TANK; OIL, GASOLINE, WATER RÉSERVOIR; PÉTROLE, ESSENCE; EAU
- POWER TRANSMISSION LINE LIGNE DE TRANSPORT D'ÉNERGIE
- MINE DÉBLAI; RÉMÉLAI
- CUTTING; EMBANKMENT DÉBLAI; REMÉLAI
- GRAVEL PIT CARRIÈRE DE GRAVIER
- INTERNATIONAL, PROVINCIAL BOUNDARY WITH MONUMENT FRONTIÈRE INTERNATIONALE, LIMITE PROVINCIALE AVEC BORNE FRONTIÈRE
- COUNTY, DISTRICT BOUNDARY LIMITE DE COMTE OU DE DISTRICT
- TOWNSHIP, PARISH BOUNDARY LIMITE DE CANTON, DE PAROISSE
- D.L.S. TOWNSHIP CORNER; SURVEYED, UNSURVEYED COIN DE CANTON (A.T.C.); ARPENNE, NON ARPENNE
- D.L.S. SECTION CORNERS CONS DE SECTION (A.T.C.)
- MUNICIPALITY BOUNDARY LIMITE DE MUNICIPALITÉ
- RESERVE, PARK, ETC. BOUNDARY LIMITE DE RÉSERVE, DE PARC, ETC.
- HORIZONTAL CONTROL POINT RÉFÈRE PLANIMÉTRIQUE
- BENCH MARK WITH ELEVATION RÉFÈRE DE NIVELLEMENT AVEC COTE
- SPOT ELEVATION, PRECISE; LAND, WATER POINT COTÉ, PRÉCIS; SUR TERRE, SUR L'EAU
- STREAM OR SHORELINE; INDEFINITE COURS D'EAU OU RIVE; IMPRÉCIS
- DIRECTION OF FLOW DIRECTION DU COURANT
- LAKE; INTERMITTENT LAKE; PONDS LAC; LAC INTERMITTENT; ÉTANGS
- FLOODED LAND TERRES INONDÉES
- MARSH; SWAMP (WOODDED) MARAIS; BOISÉ MARÉCAGEUX
- DRY RIVER BED WITH CHANNELS LIT DE RIVIÈRE ASSÉCHÉ AVEC CHÉNAUX
- STRING BOG FONGÈRE À FILAMENTS
- TUNDRA; LAKES IN TUNDRA; POLYGONS TOUNDRA; LACS EN TOUNDRA; POLYÈDRES DE TOUNDRA
- RAPIDS; FALLS; RAPIDS RAPÈDES; CHUTES; RAPÈDES
- FORESHORE FLATS, SAND IN WATER ESTRANS, SABLE SOUS L'EAU
- ROCKS ROCHESES
- DAM BARRAGE
- WHARF QUAI
- DITCH FOSSE
- CONTOURS COURBES DE NIVEAU
- APPROXIMATE CONTOURS COURBES DE NIVEAU APPROXIMATIVES
- DEPRESSION CONTOUR COURBE DE CUVETTE
- CLIFF FALAISE
- SPOT ELEVATION, APPROXIMATE; LAND, WATER POINT COTÉ, APPROXIMATIF; SUR TERRE, SUR L'EAU
- ESKER ESKER
- SAND, SAND DUNES SABLE; DUNES DE SABLE
- PALSA BOG FONGÈRE DE PALSE
- WOODED AREA, FOREST SURFACE BOISÉE, FORÊT
- CLEARED AREA ESPACE DÉNUDÉE, CLAIRIÈRE



GRID ZONE DESIGNATION IDENTIFICATION DE LA ZONE DE QUADRILLAGE
 12 W
 100 000 M SQUARE IDENTIFICATION OF SQUARE OF 100 000 M
 VH



EXAMPLE OF METHOD USED TO GIVE REFERENCE TO NEAREST 100 METRES EXEMPLE DE LA MÉTHODE EMPLOYÉE POUR FIXER DES RÉFÈRES À 100 MÈTRES PRÈS



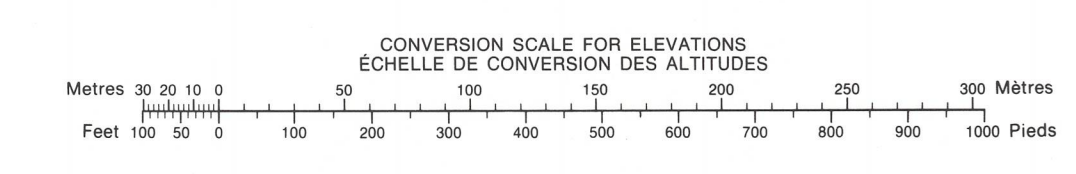
REFERENCE POINT POINT DE RÉFÈRE (see above) (voir ci-dessus)
 EASTING: Read number on grid line immediately to left of point. ARROUNDE: Note le chiffre de la ligne du quadrillage immédiatement à gauche du point.
 Estimate tenths of a square from this line eastward to point. Estime le nombre de dixièmes du carré entre cette ligne et la règle en direction est.
 NORTHING: Read number on grid line immediately below point. ORDONNÉE: Note le chiffre de la ligne du quadrillage immédiatement en-dessous du point.
 Estimate tenths of a square from this line northward to point. Estime le nombre de dixièmes du carré entre cette ligne et la règle en direction nord.
 GRID REFERENCE RÉFÈRE AU QUADRILLAGE: 97584
 (Neues cartes pour référence 100 000 mètres carrés (3 milles). La planche référence similaire est à 100 000 mètres (3 milles).)

86 H/16	76 E/13	76 E/14
86 H/9	76 E/12	76 E/11
86 H/8	76 E/5	76 E/6

ONE THOUSAND METRE UNIVERSAL TRANSVERSE MERCATOR GRID
 ZONE 12
 QUADRILLAGE DE MILLE MÈTRES TRANSVERSE UNIVERSAL DE MERCATOR

The 1978 MAGNETIC BEARING is 30°04' (841 mils) EAST OF GRID NORTH.
 ANNUAL CHANGE DECREASES 0.2"
 GRID NORTH is 0°41' (12 mils) WEST of TRUE NORTH for centre of map.
 Le RÉFÈRE MAGNÉTIQUE en 1978 est à 30°04' (841 mils) à l'EST DU NORD DU QUADRILLAGE.
 VARIATION ANNUELLE DÉCROISSANTE 0.2"
 NORD DU QUADRILLAGE est à 0°41' (12 mils) à l'OUEST DU NORD GÉOGRAPHIQUE au centre de la carte.

THE MAGNETIC COMPASS MAY BE ERRATIC IN THIS AREA
 LA BOUSSOLE SERA PEUT-ÊTRE INSTABLE DANS CETTE RÉGION



PRODUCED BY THE SURVEYS AND MAPPING BRANCH, DEPARTMENT OF ENERGY, MINES AND RESOURCES, OTTAWA. PUBLISHED IN 1980.
 CARTES PEUT ÊTRE OBTENUES À PARTIR DU BUREAU DES CARTES DU DÉPARTEMENT DE L'ÉNERGIE, DES MINES ET DES RESSOURCES, OTTAWA, OU CHEZ LE VENDEUR LE PLUS PRÈS.
 © 1980, HER MAJESTY THE QUEEN IN RIGHT OF CANADA, DEPARTMENT OF ENERGY, MINES AND RESOURCES.

ELEVATIONS IN METRES ABOVE MEAN SEA LEVEL
 CONTOUR INTERVAL 10 METRES
 NORTH AMERICAN DATUM 1987
 TRANSVERSE MERCATOR PROJECTION



CONCESSION LAKE
 DISTRICT OF MACKENZIE
 NORTHWEST TERRITORIES

ALTITUDES EN MÈTRES
 ÉQUIDISTANCE DES COURBES 10 MÈTRES
 SYSTÈME DE RÉFÈRENCES GÉODÉSQUES NORD-AMÉRICAIN 1987
 PROJECTION TRANSVERSE DE MERCATOR

ÉTABLI PAR LA DIRECTION DES LEVÉS ET DE LA CARTOGRAPHIE, MINISTÈRE DE L'ÉNERGIE, DES MINES ET DES RESSOURCES, OTTAWA, PUBLIÉE EN 1980.
 CES CARTES SONT EN VENTE AU BUREAU DES CARTES DU CANADA, MINISTÈRE DE L'ÉNERGIE, DES MINES ET DES RESSOURCES, OTTAWA, OU CHEZ LE VENDEUR LE PLUS PRÈS.
 © 1980, SA MAJESTÉ LA REINE DU CHEF DU CANADA, MINISTÈRE DE L'ÉNERGIE, DES MINES ET DES RESSOURCES.

ON PEUT OBTENIR DES RENSEIGNEMENTS SUR LE LIEU ET L'ALTITUDE EXACTE DES RÉFÈRES DE NIVELLEMENT EN ÉCRIVANT AUX LEVÉS GÉODÉSQUES, DIRECTION DES LEVÉS ET DE LA CARTOGRAPHIE, OTTAWA.