
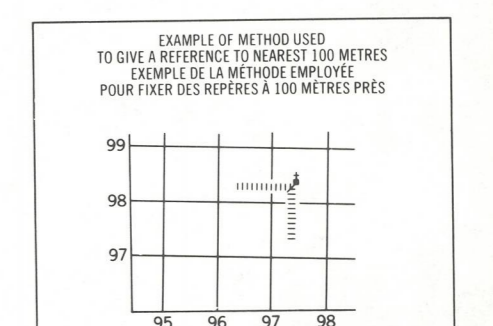
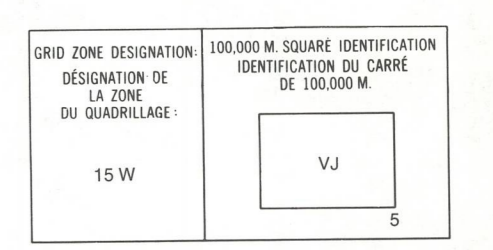
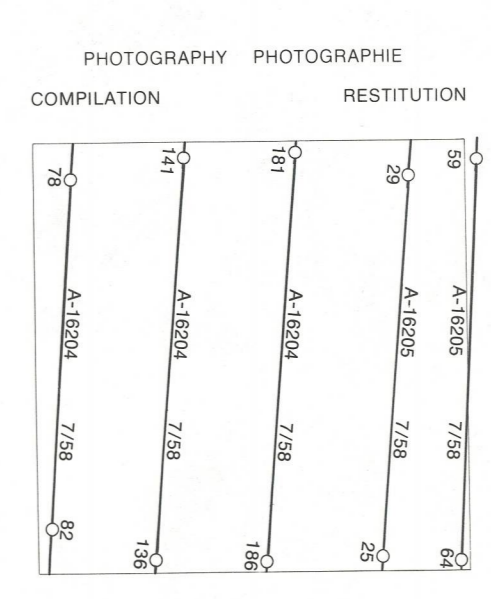




LEGEND - LÉGENDE

Legend table with two columns: English and French descriptions of symbols for roads, railways, buildings, and terrain features.



REFERENCE POINT CHURCH - EGLISE (28 000) (22 000)
EXISTING: Read number on grid line immediately to left of point.
LONGITUDE: EST. Note the number of the line of quadrillage immediately to the right of the point.
Elevation: number of a square from this line toward the point.
NORTHING: Read number on grid line immediately below point.
LONGITUDE: Note the number of the line of quadrillage immediately to the left of the point.
Elevation: number of a square from this line toward the point.
GRID REFERENCE: 5497
EXAMPLE DU QUADRILLAGE: 975084

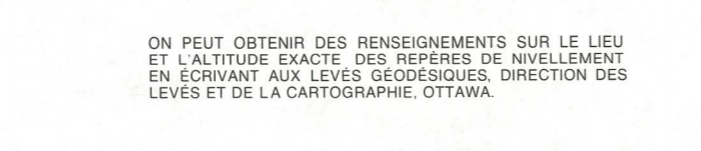

ONE THOUSAND METRE UNIVERSAL TRANSVERSE MERCATOR GRID ZONE 15
QUADRILLAGE DE MILLE MÈTRES UNIVERSEL TRANSVERSE DE MERCATOR
The 1979 MAGNETIC BEARING is 22°54' (407 mils) WEST OF TRUE NORTH.
ANNUAL CHANGE DECREASING 51.7"
GRID NORTH is 0°28' (8 mils) WEST OF TRUE NORTH for centre of map.
La REPERE MAGNETIQUE en 1979 est à 22°54' (407 mils) OUEST DU NORD VÉRITABLE.
VARIATION ANNUELLE DÉCROISSANTE 51.7".
NORD DU QUADRILLAGE est 0°28' (8 mils) à l'ouest du NORD GÉOGRAPHIQUE au centre de la carte.

THE MAGNETIC COMPASS IS LIKELY TO BE USELESS IN THIS AREA.
LA BOUSSOLE SERA PROBABLEMENT INUTILE DANS CETTE RÉGION.

ELEVATIONS IN METRES ABOVE MEAN SEA LEVEL
CONTOUR INTERVAL ..... 10 METRES
NORTH AMERICAN DATUM 1927
TRANSVERSE MERCATOR PROJECTION

DISTRICT OF FRANKLIN
NORTHWEST TERRITORIES
Scale 1:50,000 Échelle

ELEVATIONS EN MÈTRES AU-DESSUS DU NIVEAU MOYEN DE LA MER
ÉQUIDISTANCE DES COURBES ..... 10 MÈTRES
SYSTÈME DE RÉFÉRENCE GÉODÉSIQUE NORD-AMÉRICAIN 1927
PROJECTION TRANSVERSE DE MERCATOR



ÉTABLI PAR LA DIRECTION DES LEVÉS ET DE LA CARTOGRAPHIE, MINISTÈRE DE L'ÉNERGIE, DES MINES ET DES RESSOURCES, OTTAWA, EN 1978. RENSEIGNEMENTS À L'ÉGARD DE CE CARTE.
CES CARTES SONT EN VENTE AU BUREAU DES CARTES DU CANADA, MINISTÈRE DE L'ÉNERGIE, DES MINES ET DES RESSOURCES, OTTAWA, OU CHEZ LE Vendeur LE PLUS PRÈS.
© 1978 SA MAJESTÉ LA REINE DU QUÉBEC.
MINISTÈRE DE L'ÉNERGIE, DES MINES ET DES RESSOURCES.

