

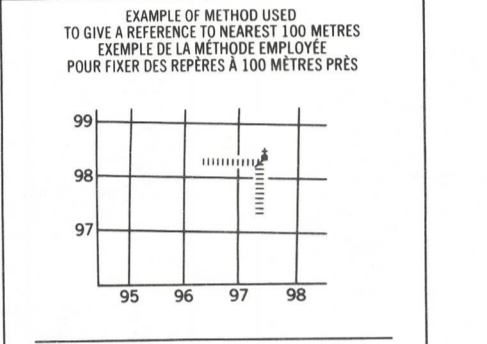
Military users, refer to this map as: SÉRIE A002 SÉRIE MAP 58 C/3 DATE 1975
Référence de la carte pour usage militaire: ÉDITION 1 MCE ÉDITION



LEGEND - LÉGENDE

HORIZONTAL SURVEY POINT REPÈRE PLANIMÉTRIQUE	
BENCH MARK REPÈRE DE NIVELLEMENT	
SPOT ELEVATION POINT COTE	
CONTOURS COURBE DE NIVEAU	
APPROXIMATE CONTOUR COURBE DE NIVEAU APPROXIMATIF	
DEPRESSION COURBE DE CUVETTE	
ELEVATION APPROXIMATE ÉLEVATION APPROXIMATIVE	
DIRECTION OF FLOW DIRECTION DU COURANT	
RAPIDS RAPIDES	
STRING BOG MARCÉCAIES EN EMPILADE	
TUNDRA POLYTONS TOUNDRA BOLS POLYGAONAUX	
TUNDRA PONDS TOUNDRA ÉTANGS	
FALSA BOG FALSE	

GRID ZONE DESIGNATION DÉSIGNATION DE LA ZONE DU QUADRILLAGE	15X
100,000 M. SQUARE IDENTIFICATION IDENTIFICATION DU CARRÉ DE 100,000 M.	VM



REFERENCE POINT CHURCH - EGLISE (48 above) (61 below)
POINT DE REPÈRE

EASTING: Read number on grid line immediately to left of point.
LONGITUDE EST: Note the chiffre de la ligne de quadrillage immédiatement à gauche du repère.
Estimate tenths of a square from this line eastward to point.
Estimer le nombre de dixièmes du carré entre cette ligne et le repère en direction est: 97

NORTHING: Read number on grid line immediately below point.
LATITUDE NORD: Note the chiffre de la ligne de quadrillage immédiatement en-dessous du repère.
Estimate tenths of a square from this line northward to point.
Estimer le nombre de dixièmes du carré entre cette ligne et le repère en direction nord: 98

GRID REFERENCE: 9798
ÉCHÉLONNÉ DU QUADRILLAGE: 979884

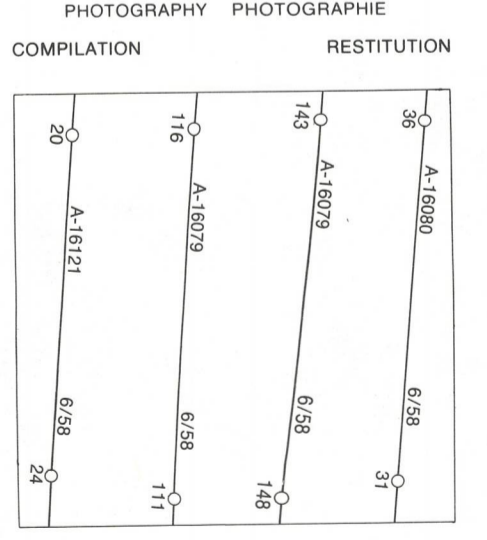
Nearest similar grid reference 100,000 metres (about 61 miles).
La prochaine référence semblable à 100,000 mètres (environ 61 milles).

**ONE THOUSAND METRE
UNIVERSAL TRANSVERSE MERCATOR GRID
ZONE 15
QUADRILLAGE DE MILLE MÈTRES
UNIVERSAL TRANSVERSE DE MERCATOR**

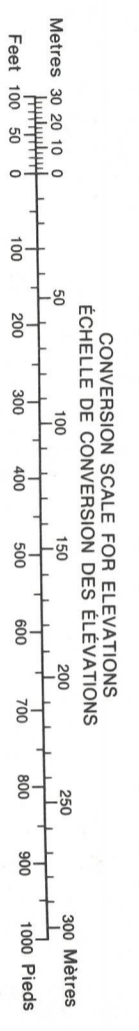
The 1975 MAGNETIC BEARING is 45°46' (81.4 mils) WEST OF GRID NORTH.
ANNUAL CHANGE DECREASING 65.7"
GRID NORTH is 1°28' (28 mils) WEST OF TRUE NORTH for centre of map.

La REPERE MAGNÉTIQUE en 1975 est à 45°46' (81.4 mils) OUEST DU NORD DU QUADRILLAGE.
VARIATION ANNUELLE DE DÉCREISSANTE 65.7"
NORD DU QUADRILLAGE est 1°28' (28 mils) à l'ouest du NORD GÉOGRAPHIQUE au centre de la carte.

THE MAGNETIC COMPASS IS LIKELY TO BE USELESS IN THIS AREA
LA BOUSSOLE SERA PROBABLEMENT INUTILE DANS CETTE RÉGION

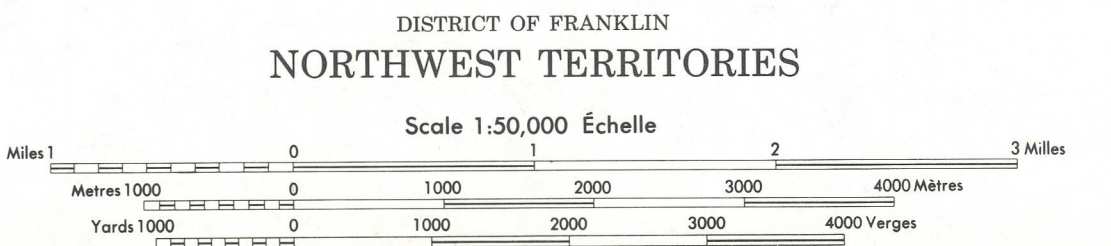


58 C/5	58 C/6	58 C/7
58 C/4	58 C/3	58 C/2
58 B/13	58 B/14	58 B/15



PRODUCED BY SURVEYS AND MAPPING BRANCH,
DEPARTMENT OF ENERGY, MINES AND RESOURCES,
OTTAWA, 1975
COPIES MAY BE OBTAINED FROM THE CANADA MAP OFFICE,
DEPARTMENT OF ENERGY, MINES AND RESOURCES, OTTAWA,
OR YOUR NEAREST MAP DEALER.
© CANADA COPYRIGHTS RESERVED 1975.

**ELEVATIONS IN METRES ABOVE MEAN SEA LEVEL
CONTOUR INTERVAL 10 METRES**
NORTH AMERICAN DATUM 1927
TRANSVERSE MERCATOR PROJECTION



**ÉLEVATIONS EN MÈTRES AU-DESSUS DU NIVEAU MOYEN DE LA MER
ÉQUIDISTANCE DES COURBES 10 MÈTRES**
SYSTÈME DE RÉFÉRENCE GÉODÉSIQUE NORD-AMÉRICAIN 1927
PROJECTION TRANSVERSE DE MERCATOR

ÉTABLI PAR LA DIRECTION DES LÈVÉS ET DE LA CARTOGRAPHIE, MINISTÈRE DE L'ÉNERGIE, DES MINES ET DES RESSOURCES, OTTAWA, EN 1975.
CES CARTES SONT EN VENTE AU BUREAU DES CARTES DU CANADA, MINISTÈRE DE L'ÉNERGIE, DES MINES ET DES RESSOURCES, OTTAWA, OU CHEZ LE VENDEUR LE PLUS PRÈS.
© CANADA 1975. TOUS DROITS RÉSERVÉS.

