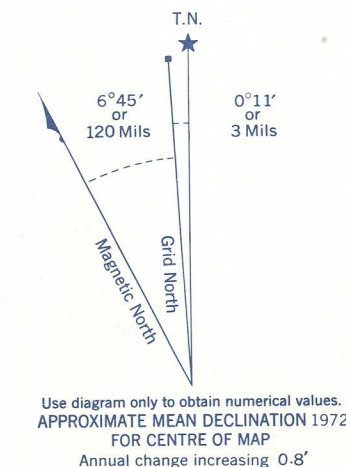
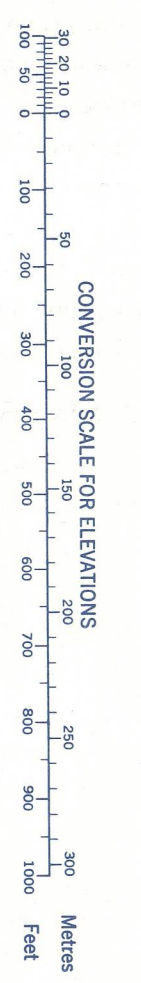


Refer to this map as: 41A/11 EDITION 3 MCE SERIES A.731



ONE THOUSAND METRE
 UNIVERSAL TRANSVERSE MERCATOR GRID
 ZONE 17

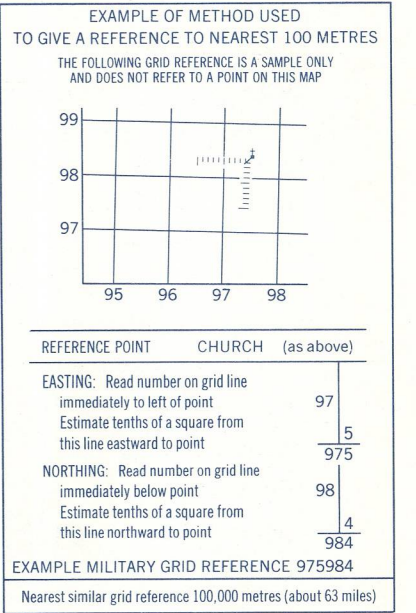
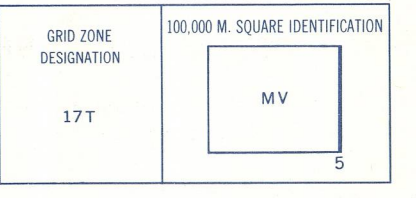


TABLEAU D'ASSIGNATION DU SYSTÈME NATIONAL DE RÉFÉRENCE CARTOGRAPHIQUE

41A/10	41A/11	41A/12
41A/8	41A/9	41A/10
41A/6	41A/7	41A/8

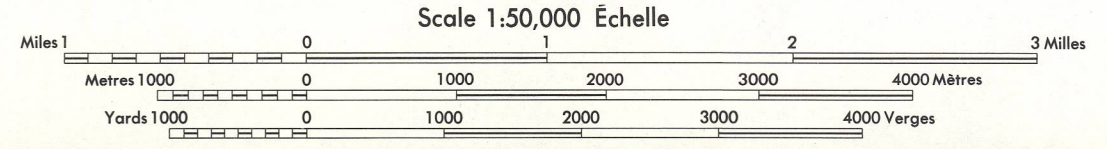
INDEX TO ADJOINING MAPS OF THE NATIONAL TOPOGRAPHIC SYSTEM

Produced 1970, by the SURVEYS AND MAPPING BRANCH, DEPARTMENT OF ENERGY, MINES AND RESOURCES. Updated from aerial photographs taken in 1968. Culture check 1970. Printed 1973.
 Copies may be obtained from the Canada Map Office, Department of Energy, Mines and Resources, Ottawa, or your nearest map dealer.
 © Canada Copyrights reserved 1973

Roads: hard surface, all weather... pavé, toute saison... **1**... **2**... loose or stabilized surface, all weather... graver aggloméré, toute saison... **2**... **3**... loose surface, dry weather and unsurfaced ditches... route hors classe... **2**... **3**... cart track... sentier ou portage... **1**... **2**...
 FOR COMPLETE REFERENCE SEE REVERSE SIDE POUR UNE LISTE COMPLÈTE DES SIGNES, VOIR LE VERSO

WIARTON ONTARIO

Scale 1:50,000 Echelle



CONTOUR INTERVAL 25 FEET
 Elevation in Feet above Mean Sea Level
 North American Datum 1972
 Transverse Mercator Projection

ÉQUIVALENCES DES COURBES DE NIVEAU
 Élévation en pieds au-dessus du niveau moyen de la mer
 Système de référence géodésique nord-américain, 1972
 Projection transverse de Mercator

Échelle en 1970, par la DIRECTION DES LEVÉS ET DE LA CARTOGRAPHIE, MINISTÈRE DE L'ÉNERGIE, DES MINES ET DES RESSOURCES. Mise à jour à l'aide de photographies aériennes prises en 1968. Vérification des courbes en 1970. Imprimé en 1973.
 Ce carton est en vente au Bureau des Cartes du Canada, ministère de l'Énergie, des Mines et des Ressources, Ottawa, ou chez le marchand le plus près.
 © Canada 1973, tous droits réservés

SUPERSEDED WIARTON 41 A/11 EDITION 3