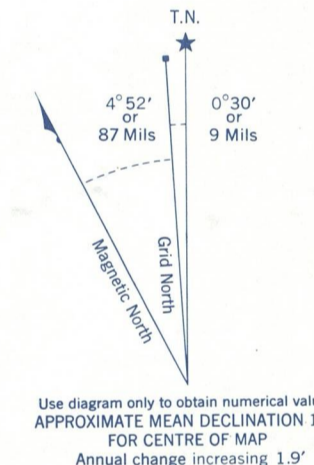
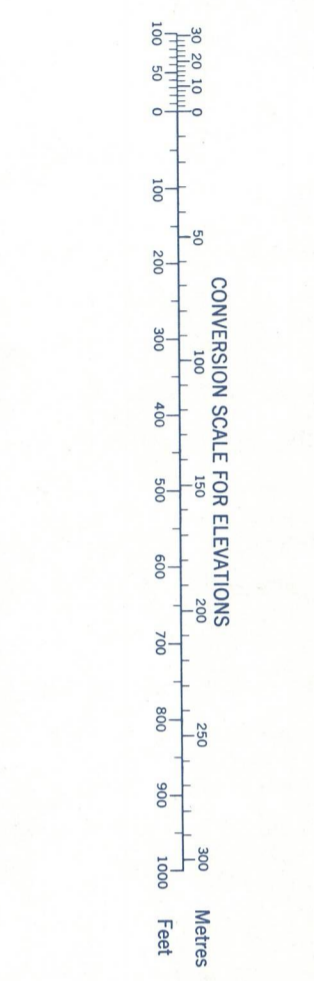

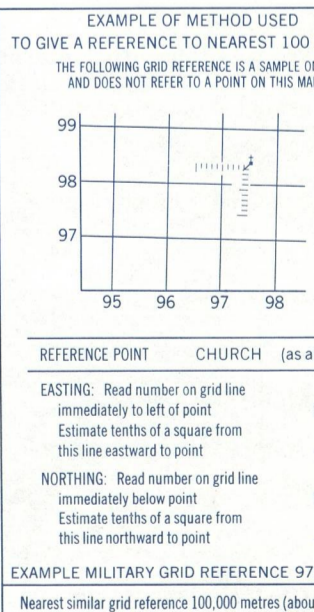
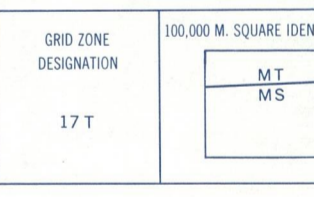




Refer to this map as: 40-1/5 EDITION 5 MCE SERIES A 751



ONE THOUSAND METRE UNIVERSAL TRANSVERSE MERCATOR GRID ZONE 17



Produced 1972 by the SURVEYS AND MAPPING BRANCH, DEPARTMENT OF ENERGY, MINES AND TECHNOLOGY. This document may be reproduced in whole or in part for non-commercial purposes without charge, provided the source is acknowledged. Information current as of 1972. Printed 1974.


Copies may be obtained from the Canada Map Office, Department of Energy, Mines and Resources, Ottawa. Or any nearest map dealer.

© Canada Copyright Reserved 1974

Roads:	Roads:	Roads:	Roads:
hard surface, all weather	paVie, toute saison	highway	route plus de 2 voies
hard surface, all weather	paVie, toute saison	2 chausées séparées	plus de 2 voies
loose or stabilized surface, all weather	gravier aggloméré, toute saison	chaussée simple	moins de 2 voies
loose surface, dry weather and unconsolidated streets	de gravier, temps sec et rues hors classe	2 voies ou plus	moins de 2 voies
cart track	de terre		
trail or portage	sentier ou portage		

FOR COMPLETE REFERENCE SEE REVERSE SIDE POUR UNE LITE COMPLETE DES SIGNES, VOIR AU VERSO

RIDGETOWN ONTARIO



CONTOUR INTERVAL 25 FEET
Elevations in Feet above Mean Sea Level
North American Datum 1927
Transverse Mercator Projection

ÉQUIVALENCES DES COURBES 25 PIEDS
Élévations en pieds au-dessus du niveau moyen de la mer
Système de référence géodésique nord-américain, 1927
Projection transversale de Mercator

Édité en 1972, par la DIRECTION DES LEVÉS ET DE LA CARTOGRAPHIE, MINISTÈRE DE L'ÉNERGIE, DES MINES ET DES RESSOURCES. Révisé des cartes antérieures. Mesurements pris à jour en 1972. Imprimé en 1974.

Ces cartes sont en vente au Bureau des Cartes du Canada, Ministère de l'Énergie, des Mines et des Ressources, Ottawa, ou chez le marchand le plus près.

© Canada 1974. Tous droits réservés.

SUPERSEDED EDITION RIDGETOWN 40-1/5 EDITION 5