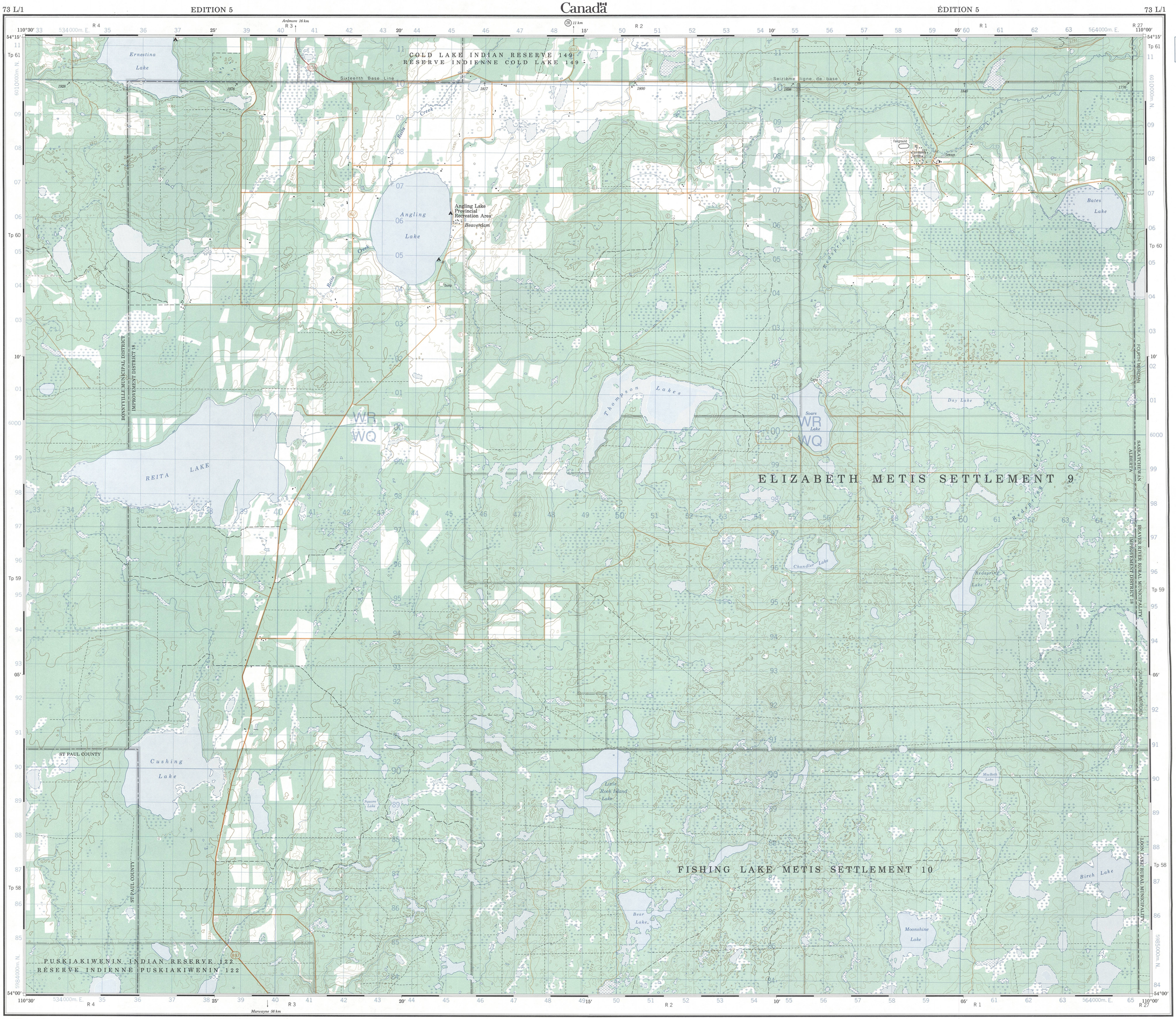

REITA LAKE
73 L/1
EDITION 5 ÉDITION

Military users, refer to this map as: / Référence de cette carte pour usage militaire:			
	SERIES	A 741	SÉRIE
	MAP	73 L/1	CARTE
	EDITION	5 MCE	ÉDITION

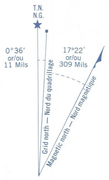

Use diagram only to obtain numerical values
APPROXIMATE MEAN DECLINATION 1994
FOR CENTRE OF MAP
Annual change decreasing 9.4'

N'utiliser le diagramme que pour obtenir les valeurs numériques
DÉCLINAISON MOYENNE APPROXIMATIVE
AU CENTRE DE LA CARTE EN 1994
Variation annuelle décroissante 9.4'

ONE THOUSAND METRE
UNIVERSAL TRANSVERSE MERCATOR GRID
ZONE 12
QUADRILLAGE UNIVERSEL TRANSVERSE DE MERCATOR
DE MILLE MÈTRES

GRID ZONE DESIGNATION: DESIGNATION DE LA ZONE DU QUADRILLAGE:	100 000 m SQUARE IDENTIFICATION IDENTIFICATION DU CARRÉ DE 100 000 m
12 U	WR / WQ

EXAMPLE OF METHOD USED TO GIVE A REFERENCE TO NEAREST 100 METRES
EXEMPLE DE LA MÉTHODE EMPLOYÉE POUR FIXER DES REPÈRES À 100 MÈTRES PRÈS



REFERENCE POINT / POINT DE REPÈRE	CHURCH - ÉGLISE	(as above) (ci-dessus)
EASTING: Read number on grid line immediately to left of point: / ABSCISSE: Noter le chiffre de la ligne du quadrillage immédiatement à gauche du repère:	97	
Estimate tenths of a square from this line eastward to point: / Estimer le nombre de dixièmes du carré entre cette ligne et le repère en direction est:		5 / 975
NORTHING: Read number on grid line immediately below point: / ORDONNÉE: Noter le chiffre de la ligne du quadrillage immédiatement en dessous du repère:	98	
Estimate tenths of a square from this line northward to point: / Estimer le nombre de dixièmes du carré entre cette ligne et le repère en direction nord:		4 / 984
GRID REFERENCE: / RÉFÉRENCE AU QUADRILLAGE:	975984	

Nearest similar grid reference 100 000 metres
La référence similaire la plus près est à 100 000 mètres



Index to adjoining Maps of the National Topographic System
Tableau d'assemblage du Système national de référence cartographique

PRODUCED BY THE CANADA CENTRE FOR MAPPING, DEPARTMENT OF ENERGY, MINES AND RESOURCES. INFORMATION CURRENT AS OF 1989. PUBLISHED 1994.

COPIES MAY BE OBTAINED FROM THE CANADA MAP OFFICE, DEPARTMENT OF ENERGY, MINES AND RESOURCES, OTTAWA, OR YOUR NEAREST MAP DEALER.

© 1994. HER MAJESTY THE QUEEN IN RIGHT OF CANADA. DEPARTMENT OF ENERGY, MINES AND RESOURCES.

Roads:	Routes:	dual highway	more than 2 lanes
hard surface	revêtement dur	double chaussée 2 voies	plus de 2 voies
hard surface	revêtement dur	2 lanes	less than 2 lanes
loose or stabilized surface, all weather	gravier, aggloméré, toute saison	2 lanes or more / 2 voies ou plus	moins de 2 voies
loose surface, dry weather	de gravier, temps sec		less than 2 lanes
unclassified road or street	route non classée ou rue		moins de 2 voies
cart track	de terre		
trail, cut line or portage	sentier, percée ou portage		

FOR COMPLETE REFERENCE SEE REVERSE SIDE — POUR UNE LISTE COMPLÈTE DES SIGNES, VOIR AU VERSO

REITA LAKE
ALBERTA SASKATCHEWAN

Scale 1:50 000 Échelle

Miles 1 0 1 2 3 Milles
Metres 1000 0 1000 2000 3000 4000 Mètres

Information concerning bench marks and horizontal survey monuments can be obtained from Geodetic Survey, Canada Centre for Surveying, Ottawa.

Pour tout renseignement concernant les repères de nivellement et les bornes géodésiques, prière de s'adresser à la Division des levés géodésiques, Centre canadien des levés, Ottawa.

CONVERSION SCALE FOR ELEVATIONS
Metres 30 20 10 0 10 20 30
Feet 100 50 0 100 200 300 400

ÉCHELLE DE CONVERSION DES ALTITUDES
150 200 250 300 Mètres
500 600 700 800 900 1000 Pieds

CONTOUR INTERVAL 25 FEET
Elevations in Feet above Mean Sea Level
North American Datum 1927
Transverse Mercator Projection

ÉQUIDISTANCE DES COURBES 25 PIEDS
Altitudes en pieds
Système de référence géodésique nord-américain, 1927
Projection transverse de Mercator

ÉTABLIE PAR LE CENTRE CANADIEN DE CARTOGRAPHIE, MINISTÈRE DE L'ÉNERGIE, DES MINES ET DES RESSOURCES. RENSEIGNEMENTS À JOUR EN 1989. PUBLIÉE EN 1994.

CES CARTES SONT EN VENTE AU BUREAU DES CARTES DU CANADA, MINISTÈRE DE L'ÉNERGIE, DES MINES ET DES RESSOURCES, OTTAWA, OU CHEZ LE VENDEUR LE PLUS PRÈS.

© 1994. SA MAJESTÉ LA REINE DU CHEF DU CANADA. MINISTÈRE DE L'ÉNERGIE, DES MINES ET DES RESSOURCES.

REITA LAKE
73 L/1
EDITION 5 ÉDITION

Energy, Mines and Resources Canada — Énergie, Mines et Ressources Canada