

Military users, refer to this map as: SÉRIE A 791 SÉRIE MAP 11 D/5 CARTE Réf. de cette carte pour usage militaire. ÉDITION 4 MCE ÉDITION

GLOSSARY GLOSSAIRE

Arifield	Terrain d'aération
Area	Arrière
Case Limits	Limites de ville
Casualty	Dépassé
Ditch	Fossé
Dugout	Abreuvé
Fertilizer Plant	Dépot
Gas	Daz
Gas Casing	Terrain de gisement
Jack Yard	Ferraille
Kill	Forêt
Leakout	Benédict
Mine Waste	Débris de mine
Oil Wells	Puits de pétrole
Park	Parc
Road	Route
Some Citizens Home	Foyer de l'âge d'or
Sk Area	Station de ski
Strong Bed	Fondation à éléments
Surveyed Line	Ligne arpentée
Tank	Réservoir
Water	Eau
Winter Road	Chemin d'hiver

For a complete glossary see reverse side. Pour un glossaire complet voir le verso.

ABBREVIATIONS ABRÉVIATIONS

Aband.	Abandoned	Abandonné, re
C	Cemetery	Cimetière
Co.	County	Comté
E	Elevator	Élévateur
Fy	Ferry	Traversier
H	Indian Reserve	Réserve indienne
H	Hospital	Hôpital
L	Lake	Lac
Micro	Microphone	Micro-ondes
Mun.	Municipality	Municipalité
P	Post Office	Bureau de poste
PH	Power House	Centrale électrique
R.C.M.P.	Real Canadian Mounted Police	Gendarmes Royale Canadienne
Res.	Reservoir	Réservoir
Trans Sta.	Transformer Station	Pointe de transformation
Trl.	Tree Farm License	Licence de sylviculture

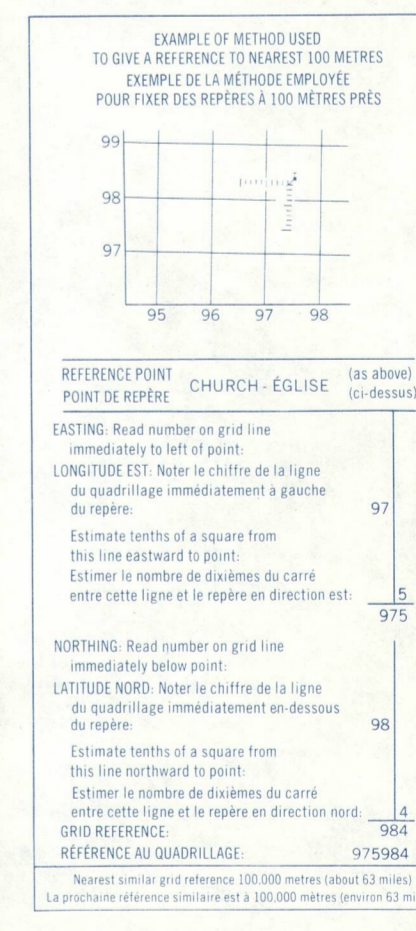
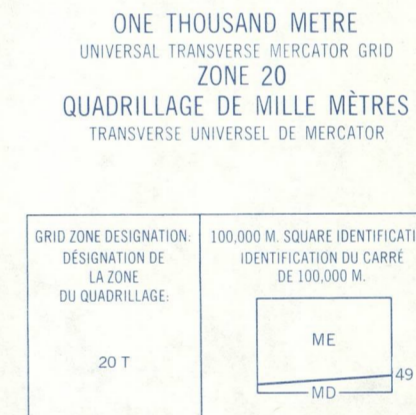
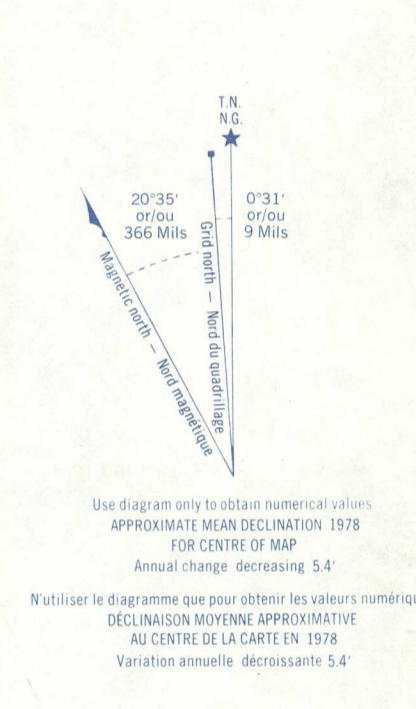


TABLEAU D'ASSEMBLAGE DU SYSTÈME NATIONAL DE RÉFÉRENCE CARTOGRAPHIQUE

44°30'	64°30'	63°00'		
44°45'	21 A 9	11 B 12	11 B 11	44°45'
	21 A 8	11 D 5		
	21 A 1			
44°15'	64°00'	63°00'		

INDEX TO ADDING MAPS OF THE NATIONAL TOPOGRAPHIC SYSTEM

Produced by the SURVEYS AND MAPPING BRANCH, DEPARTMENT OF ENERGY, MINES AND RESOURCES. Issued from aerial photographs taken in 1977. Culture check information current as of 1977. Copies may be obtained from the Canada Map Office, Department of Energy, Mines and Resources, Ottawa, or your nearest map dealer. © 1978. All Rights Reserved in Right of Canada. Department of Energy, Mines and Resources.

Roads

hard surface, all weather	Route pavée, toute saison	2 wheelers	moins de 2 roues
hard surface, all weather	Route pavée, toute saison	2 wheelers	moins de 2 roues
loose or stabilized surface, all weather	Route gravier, agglomérée, toute saison	2 wheelers	moins de 2 roues
loose or stabilized surface, all weather	Route gravier, agglomérée, toute saison	2 wheelers	moins de 2 roues
unclassified streets	Route hors classe		
cart track	de terre		
trail, cut line or portage	sentier, percée ou portage		

FOR COMPLETE REFERENCE SEE REVERSE SIDE. POUR UNE LISTE COMPLÈTE DES SIGNES VOIR AU VERSO

SAMBRO HALIFAX MUNICIPALITY - HALIFAX COUNTY NOVA SCOTIA Scale 1:50,000 Echelle

CONVERSION SCALE FOR ELEVATIONS

Metres	0	100	200	300	400
Feet	0	300	600	900	1200

ECHELLE DE CONVERSION DES ÉLEVATIONS

Mètres	0	100	200	300	400
Pieds	0	300	600	900	1200

CONTOUR INTERVAL 25 FEET
Contours in Feet above Mean Sea Level
North American Datum 1927
Transverse Mercator Projection

ÉCHARTONNEMENT DES COURBES 25 PIEDS
Échartonnements en pieds au-dessus du niveau moyen de la mer
Système de référence géodésique nord-américain, 1927
Projection Transverse de Mercator

Information concerning location and precise elevation of bench marks can be obtained by writing to the Geodetic Survey, Surveys and Mapping Branch, Ottawa.

On peut obtenir des renseignements sur le lieu et l'altitude exacte des repères de nivellement en écrivant au Levé géodésique, Direction des levés de la Cartographie, Ottawa.

Diagrams by the DIRECTION DES LEVÉS ET DE LA CARTOGRAPHIE, MINISTÈRE DE L'ÉNERGIE, DES MINES ET DES RESSOURCES. Révisé à jour à l'aide de photographies aériennes prises en 1977. Vérification des ouvrages en 1977. Révisé/agencés à jour en 1977. Ces cartes sont en vente au Bureau des Cartes du Canada, Ministère de l'Énergie, des Mines et des Ressources, Ottawa, ou chez le vendeur le plus près. © 1978. Sa Majesté La Reine du Chef du Canada. Ministère de l'Énergie, des Mines et des Ressources.

SUPERSEDED EDITION

SAMBRO 11 D/5 ÉDITION 4