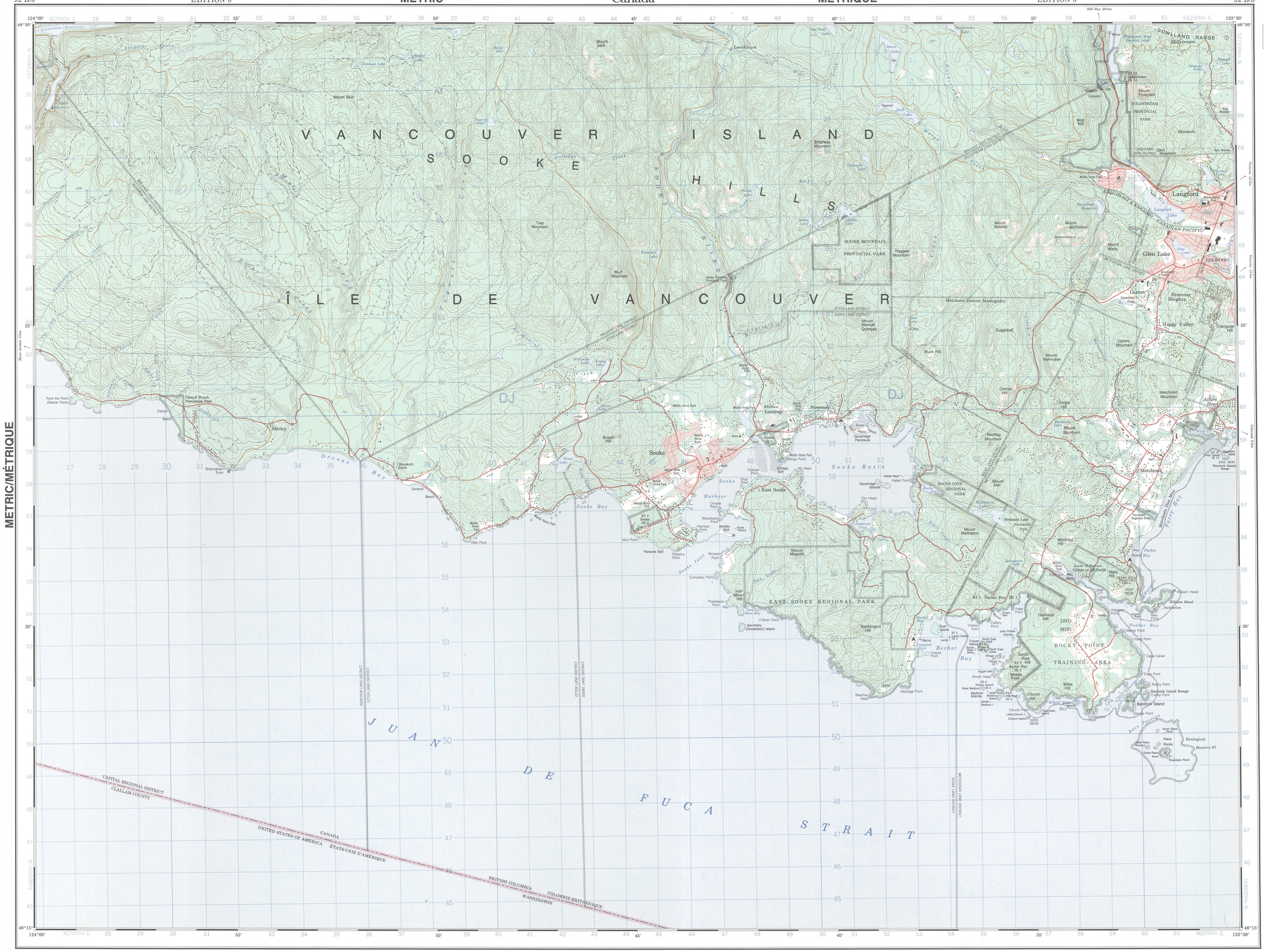


METRIC/MÉTRIQUE

SOOKE
92 B/5
EDITION 5 ÉDITION

| Military users, refer to this map as: / Référence de cette carte pour usage militaire: | SERIES / SÉRIE | A 721 |
|---|---|---|
| | MAP / CARTE | 92 B/5 |
| | EDITION / EDITION | 5 MCE |

Use diagram only to obtain numerical values
APPROXIMATE MEAN DECLINATION 1994
FOR CENTRE OF MAP
Annual change decreasing 6.8′

N'utiliser le diagramme que pour obtenir les valeurs numériques
DÉCLINAISON MOYENNE APPROXIMATIVE
AU CENTRE DE LA CARTE EN 1994
Variation annuelle décroissante 6.8′

ONE THOUSAND METRE
UNIVERSAL TRANSVERSE MERCATOR GRID
ZONE 10
QUADRILLAGE UNIVERSEL TRANSVERSE DE MERCATOR
DE MILLE MÈTRES

| GRID ZONE DESIGNATION / DÉSIGNATION DE LA ZONE DU QUADRILLAGE: | 100 000 m SQUARE IDENTIFICATION / IDENTIFICATION DU CARRÉ DE 100 000 m |
|---|---|
| 10 U | DJ |

EXAMPLE OF METHOD USED TO GIVE A REFERENCE TO NEAREST 100 METRES
EXEMPLE DE LA MÉTHODE EMPLOYÉE POUR FIXER DES REPÈRES À 100 MÈTRES PRÈS




| | | |
|---|---|---|
| REFERENCE POINT / POINT DE REPÈRE | CHURCH - ÉGLISE | (as above) (ci-dessus) |
| EASTING: Read number on grid line immediately to left of point. ABSCISSE: Noter le chiffre de la ligne du quadrillage immédiatement à gauche du repère: | | 97 |
| Estimate tenths of a square from this line eastward to point: Estimer le nombre de dixièmes du carré entre cette ligne et le repère en direction est: | | 5 |
| | | 975 |
| NORTHING: Read number on grid line immediately below point: ORDONNÉ: Noter le chiffre de la ligne du quadrillage immédiatement en dessous du repère: | | 98 |
| Estimate tenths of a square from this line northward to point: Estimer le nombre de dixièmes du carré entre cette ligne et le repère en direction nord: | | 6 |
| | | 984 |
| GRID REFERENCE: / RÉFÉRENCE AU QUADRILLAGE: | | 975984 |

Nearest similar grid reference 100 000 metres
La référence similaire la plus près est à 100 000 mètres




Index to adjoining Maps of the National Topographic System
Tableau d'assemblage du Système national de référence cartographique

SUPERSEDED EDITION

SOOKE
92 B/5
EDITION 5 ÉDITION

PRODUCED BY THE CANADA CENTRE FOR MAPPING, DEPARTMENT OF ENERGY, MINES AND RESOURCES. INFORMATION CURRENT AS OF 1989. PUBLISHED 1994.

COPIES MAY BE OBTAINED FROM THE CANADA MAP OFFICE, DEPARTMENT OF ENERGY, MINES AND RESOURCES, OTTAWA, OR YOUR NEAREST MAP DEALER.

© 1994. HER MAJESTY THE QUEEN IN RIGHT OF CANADA. DEPARTMENT OF ENERGY, MINES AND RESOURCES.

| Roads: | Routes: | divided highway / double chaussée | more than 2 lanes / plus de 2 voies |
|---|---|---|---|
| hard surface | revêtement dur | 2 lanes / 2 voies | less than 2 lanes / moins de 2 voies |
| hard surface | revêtement dur | 2 lanes / 2 voies | more than 2 lanes / plus de 2 voies |
| loose or stabilized surface, all weather | gravier, aggloméré, toute saison | 2 lanes or more / 2 voies ou plus | less than 2 lanes / moins de 2 voies |
| loose surface, dry weather | de gravier, temps sec | | |
| unclassified road or street | route non classée ou rue | | |
| cart track | de terre | | |
| trail, cut line or portage | sentier, percée ou portage | | |

FOR COMPLETE REFERENCE SEE REVERSE SIDE — POUR UNE LISTE COMPLÈTE DES SIGNES, VOIR AU VERSO

# SOOKE

## CANADA UNITED STATES OF AMERICA
## CANADA ÉTATS-UNIS D'AMÉRIQUE

**Scale 1:50 000 Échelle**

Miles 1 — 0 — 1 — 2 — 3 Miles
Metres 1000 — 0 — 1000 — 2000 — 3000 — 4000 Mètres

Information concerning bench marks, horizontal survey monuments and coordinate conversion can be obtained from Geodetic Survey, Canada Centre for Surveying, Ottawa.

Pour tout renseignement concernant les repères de nivellement, les bornes géodésiques et la conversion des coordonnées, prière de s'adresser à la Division des levés géodésiques, Centre canadien des levés, Ottawa.

CONVERSION SCALE FOR ELEVATIONS
Metres 30 20 10 0 — 50 — 100
Feet 100 50 0 — 100 — 200 — 300 — 400 — 500 — 600 — 700 — 800 — 900 — 1000 Pieds

ÉCHELLE DE CONVERSION DES ALTITUDES
150 — 200 — 250 — 300 Mètres

**CONTOUR INTERVAL 20 METRES**
**Elevations in Metres above Mean Sea Level**
North American Datum 1927
Transverse Mercator Projection

**ÉQUIDISTANCE DES COURBES 20 MÈTRES**
**Altitudes en mètres**
Système de référence géodésique nord-américain, 1927
Projection transverse de Mercator

Coordinate Conversion NAD 27 to NAD 83 (WGS 84)
Mean values for this map

| | | | |
|---|---|---|---|
| Geographic: | Latitude - | soustraire | 0.7″ |
| | Longitude - | add / additionner | 4.8″ |
| Grid: | Northing - | add / additionner | 198m |
| | Easting - | subtract / soustraire | 97m |

Conversion des coordonnées NAD 27 à NAD 83 (WGS 84)
Valeurs moyennes pour cette carte

| | | | |
|---|---|---|---|
| Coordonnées géographiques: | Latitude - | soustraire | 0.7″ |
| | Longitude - | additionner | 4.8″ |
| Quadrillage: | Ordonnée (N) - | additionner | 198m |
| | Abscisse (E) - | soustraire | 97m |

ÉTABLIE PAR LE CENTRE CANADIEN DE CARTOGRAPHIE, MINISTÈRE DE L'ÉNERGIE, DES MINES ET DES RESSOURCES. RENSEIGNEMENTS À JOUR EN 1989. PUBLIÉE EN 1994.

CES CARTES SONT EN VENTE AU BUREAU DES CARTES DU CANADA, MINISTÈRE DE L'ÉNERGIE, DES MINES ET DES RESSOURCES, OTTAWA, OU CHEZ LE VENDEUR LE PLUS PRÈS.

© 1994. SA MAJESTÉ LA REINE DU CHEF DU CANADA. MINISTÈRE DE L'ÉNERGIE, DES MINES ET DES RESSOURCES.

Energy, Mines and Resources Canada — Énergie, Mines et Ressources Canada