


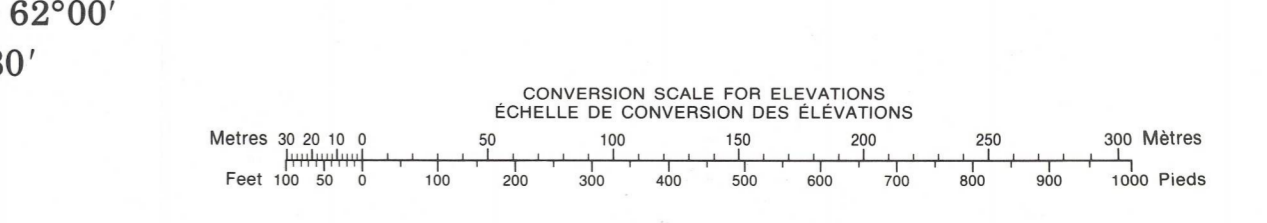
LEGEND - LÉGENDE. Table with two columns: English and French descriptions of symbols for roads, landmarks, boundaries, relief, and drainage features.



REFERENCE POINT POINT DE RÉFÉRENCE. EASTING: Read number on grid line immediately to left of point. LONGITUDE: EST. Note the chiffre de la ligne de quadrillage immédiatement à gauche du repère.

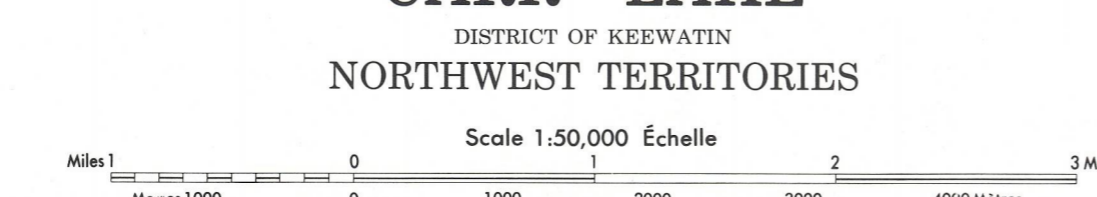
ONE THOUSAND METRE UNIVERSAL TRANSVERSE MERCATOR GRID ZONE 15. Table with grid coordinates: 65-1/8, 55 L/5, 55 L/6, 65-1/1, 55 L/4, 55 L/3, 65 H/16, 55 E/13, 55 E/14.

NOTE: GRID TICKS WITH NUMBERS IN BRACKETS OR WITHOUT NUMBERS INDICATE THE 1000 METRE 1 T.M. GRID. LES TRAITS NUMÉRÉS ENTRE PARENTHÈSES OU SANS NUMÉRO INDICENT LE QUADRILLAGE DE 1000 MÈTRES U.T.M.



PRODUCED BY SURVEYS AND MAPPING BRANCH, DEPARTMENT OF ENERGY, MINES AND RESOURCES, OTTAWA, 1975.

ELEVATIONS IN METRES ABOVE MEAN SEA LEVEL. CONTOUR INTERVAL 10 METRES. NORTH AMERICAN DATUM 1927. TRANSVERSE MERCATOR PROJECTION.



ELEVATIONS EN MÈTRES AU-DESSUS DU NIVEAU MOYEN DE LA MER. ÉQUIDISTANCE DES COURBES 10 MÈTRES. PROJECTION TRANSVERSE DE MERCATOR.

ÉTABLI PAR LA DIRECTION DES LEVÉS ET DE LA CARTOGRAPHIE, MINISTÈRE DE L'ÉNERGIE, DES MINES ET DES RESSOURCES, OTTAWA, EN 1975.