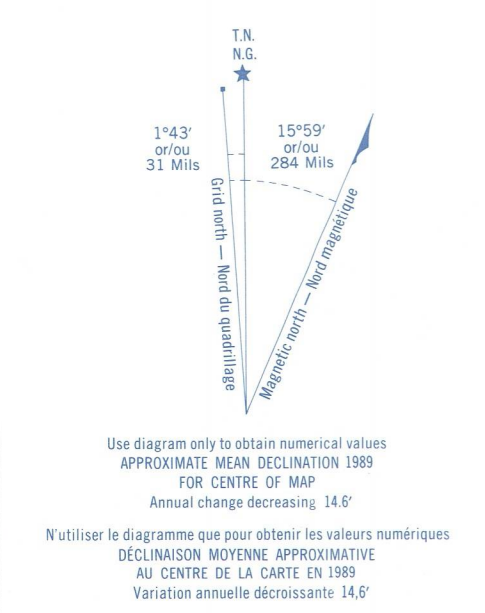
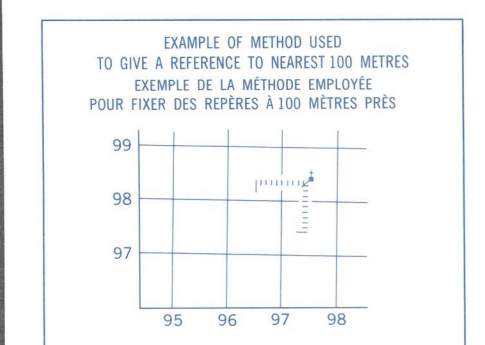
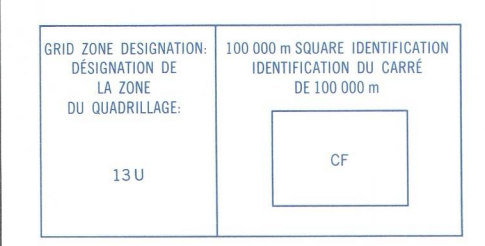


VANGUARD
72 G/14
EDITION 3 ÉDITION

Military users, refer to this map as: MAP 72 G/14 CARTE
Référence de cette carte pour usage militaire: ÉDITION 3 MCE ÉDITION



ONE THOUSAND METRE
UNIVERSAL TRANSVERSE MERCATOR GRID
QUADRILLAGE UNIVERSEL TRANSVERSE DE MERCATOR
DE MILLE MÈTRES



REFERENCE POINT CHURCH - EGLISE Un about (au-dessus)

EASTING: Road number on grid line immediately to left of point.
ABSCISSE: Numéro de la ligne de quadrillage immédiatement à gauche du point.
Estimate fourth of a square from this line eastward to point.
Estimer le nombre de dixièmes du carré entre cette ligne et le repère en direction est.

NORTHING: Road number on grid line immediately below point.
ORDONNEE: Numéro de la ligne de quadrillage immédiatement en dessous du point.
Estimate fourth of a square from this line northward to point.
Estimer le nombre de dixièmes du carré entre cette ligne et le repère en direction nord.

GRID REFERENCE: 97 984
Référence au quadrillage: 97 984

Nearest corner grid reference 100 000 metres
La différence verticale la plus près est à 100 000 mètres

PRODUCED BY THE CANADA CENTRE FOR MAPPING, DEPARTMENT OF ENERGY, MINES AND RESOURCES. UPDATED FROM AERIAL PHOTOGRAPHS TAKEN IN 1986. CUTURE CHECK 1987. PUBLISHED IN 1989.
COPIES MAY BE OBTAINED FROM THE CANADA MAP OFFICE, DEPARTMENT OF ENERGY, MINES AND RESOURCES, OTTAWA, ON YOUR NEAREST MAP DEALER.
© 1989, HER MAJESTY THE QUEEN IN RIGHT OF CANADA, DEPARTMENT OF ENERGY, MINES AND RESOURCES.

Roads	Routages	Highway	Route
hard surface	revêtement dur	one lane	à une voie
hard surface	revêtement dur	two lanes	à deux voies
loose or stabilized surface, all weather	gravier, aggloméré, toute saison	one lane	à une voie
loose surface, dry weather	de gravier, temps sec	two lanes	à deux voies
unclassified road or street	route non classée ou rue	one lane	à une voie
cart track	sentier	one lane	à une voie
rail, coal line or portage	voie ferrée, péniche ou portage	one lane	à une voie

FOR COMPLETE REFERENCE SEE REVERSE SIDE POUR UNE LISTE COMPLÈTE DES SIGNES, VOIR AU VERSO

VANGUARD
SASKATCHEWAN
WEST OF THIRD MERIDIAN OUEST DU TROISIÈME MÉRIDIEN

Scale 1:50 000 Échelle
Miles 1 0 1 2 3 Miles
Mètres 1000 0 1000 2000 3000 4000 Mètres

Information concerning bench marks and horizontal survey measurements can be obtained from Geomatics Centre, Canada Centre for Mapping, Ottawa.
CONVERSION SCALE FOR ELEVATIONS
Mètres 30 20 10 0 100 200 300 400 500 600 700 800 900 1000 Pieds
CONTOUR INTERVAL: 25 FEET
Elevations in Feet above Mean Sea Level
North American Datum 1987
Transverse Mercator Projection

Pour tout renseignement concernant les repères et les bornes altimétriques, s'adresser au Centre canadien de cartographie, Ottawa.
ÉCHELLE DE CONVERSION DES ALTITUDES
Mètres 100 200 300 400 500 600 700 800 900 1000 Pieds
ÉQUIDISTANCE DES COURBES 25 PIEDS
Altitudes en pieds
Système de référence géodésique nord-américain 1987
Projection transverse de Mercator

ÉTABLI PAR LE CENTRE CANADIEN DE CARTOGRAPHIE, DÉPARTEMENT DE L'ÉNERGIE, DES MINES ET DES RESSOURCES, OTTAWA, EN 1989. LES ÉLÉMENTS DE LA CARTE SONT EN VENTE AU BUREAU DES CARTES DU CANADA, MINISTÈRE DE L'ÉNERGIE, DES MINES ET DES RESSOURCES, OTTAWA.
Ces cartes sont en vente au Bureau des cartes du Canada, Ministère de l'énergie, des mines et des ressources, Ottawa.
© 1989, SA MAJESTÉ LA REINE DU CANADA, MINISTÈRE DE L'ÉNERGIE, DES MINES ET DES RESSOURCES.

VANGUARD
72 G/14
EDITION 3 ÉDITION

