

Military users refer to this map as: Série A 701 Série refer to this map as: MAP 54 C/3 Carte Références de cette carte pour usage militaire: ÉDITION 1 MCE ÉDITION


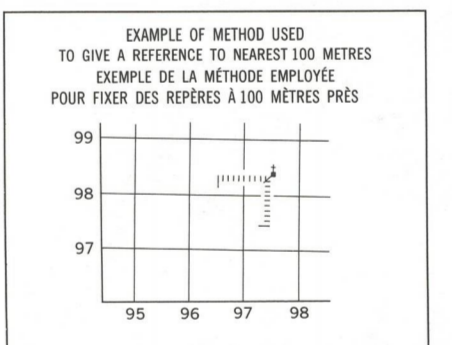
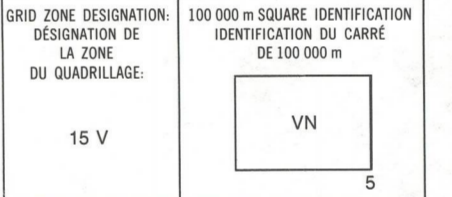



LEGEND - LÉGENDE

- ROAD, HARD SURFACE, ALL WEATHER... ROUTE, SURFACE DURCIE, TOUTES SAISONS
ROAD, LOOSE SURFACE... ROUTE, SURFACE DE GRAVIER
CART TRACK, WINTER ROAD... CHEMIN DE CHARRON, ROUTE D'HIVER
TRAIL, CUT LINE, PORTAGE... SENTIER, PERCÉE OU PORTAGE
BUILT-UP AREA... AGGLOMÉRATION
RAILWAY: SIDING, STATION, STOP... CHEMIN DE FER VOIE D'ÉVITEMENT; STATION; ARRÊT
BRIDGE... PONT
SEAPLANE BASE, SEAPLANE ANCHORAGE... BASE D'HYDROAVIONS; ANCRAGE D'HYDROAVIONS
HOUSE, BARN... MAISON; GRANGE
CHURCH; SCHOOL; POST OFFICE... ÉGLISE; ÉCOLE; BUREAU DE POSTE
TOWER, FIRE, COMMUNICATION... TOUR, FEU COMMUNICATION
WELL; OIL, GAS, TANK, WATER... PUIS; PÉTROLE, GAZ; RÉSERVOIR; EAU
POWER TRANSMISSION LINE... LIGNE DE TRANSPORT D'ÉNERGIE
MINE, GRAVEL, PIT... MINÉ; CARRIÈRE DE GRAVIER
CUTTING, EMBANKMENT... DÉBLAI; REMBLAI
INTERNATIONAL, PROVINCIAL, BOUNDARY WITH MONUMENT... FRONTIÈRE INTERNATIONALE, LIMITE PROVINCIALE AVEC MONUMENT
PROVINCIAL BOUNDARY, UNSURVEYED... FRONTIÈRE PROVINCIALE, NON APPRÉHÉE
COUNTY, DISTRICT BOUNDARY... LIMITE DE COMTE OU DE DISTRICT
TOWNSHIP, PARISH BOUNDARY... LIMITE DE CANTON, DE PAROISSE
MUNICIPALITY BOUNDARY... LIMITE DE MUNICIPALITÉ
RESERVE, SANCTUARY, PARK, ETC. BOUNDARY... LIMITE DE RÉSERVE, SANCTUAIRES, PARCS, ETC.
OUTLINED LANDMARK AREA BOUNDARY APPROXIMATE, ETC... LIMITE DE SURFACE RÉFÈRE, LIMITE APPROXIMATIVE, ETC.
D.L.S. TOWNSHIP CORNER, SURVEYED, UNSURVEYED... COIN DE CANTON (A.T.C.); APPRÉHÉE, NON APPRÉHÉE
D.L.S. SECTION CORNERS... COINS DE SECTION (A.T.C.)
HORIZONTAL CONTROL POINT... POINT DE CONTRÔLE PLANIMÉTRIQUE
BENCH MARK WITH ELEVATION... RÉFÈRE DE NIVEAU ÉLEVANT AVEC COTE
SPOT ELEVATION, PRECISE... POINT CÔTÉ, PRÉCIS
SPOT ELEVATION, APPROXIMATE... POINT CÔTÉ, APPROXIMATIF
STREAM OR SHOULDERLINE, INDEFINITE... COURS D'EAU OU RIVE, IMPRÉCIS
LAKE, INTERMITTENT... LAC; LACS INTERMITTENTS
FLOODED LAND... TERRAIN INONDÉ
MARSH; SWAMP (WOODED); STRING BOG... MARAIS; BOISÉ MARÉCAGEUX; FONDÈRIÈRE À FILAMENTS
DRY RIVER BED WITH CHANNELS... LIT DE RIVIÈRE ASSÈCHÉ AVEC CHENAUX
RAPIDS; FALLS, RAPIDS... RAPIDES; CHÛTES; RAPIDES
FORESHORE FLATS, SAND IN WATER, ROCKS... ESTRANS; SABLES SOUS L'EAU; ROCHES
TUNDRA; LAKES IN TUNDRA; POLYGONS... TOUNDRA; LACS EN TOUNDRA; POLYÈDRES DE TOUNDRA
PALSA BOG... FONDÈRIÈRE DE FALSE
DAM; WHARF... BARRAGE; QUAI
ICEFIELD (GLACIER); MORANE... CHAMP DE GLACE (GLACIER); MORANE
PINGO... PINGO
DITCH... FOSSE
CONTOURS... COURBES DE NIVEAU
APPROXIMATE CONTOURS... COURBES DE NIVEAU APPROXIMATIVES
DEPRESSION CONTOUR... COURBE DE CUVETTE
CLIFF... FALAISE
SPOT ELEVATION, APPROXIMATE: LAND, WATER... POINT CÔTÉ, APPROXIMATIF: SUR TERRE, SUR L'EAU
ESKER... ESKER
SAND, SAND DUNES, RAISED BEACHES... SABLE; DUNES DE SABLE; PLAGES SURÉLEVÉES
HISTORIC SITE... LIEU HISTORIQUE
WOODED AREA, FOREST, CLEARED AREA... SURFACE BOISÉE; FORÊT; ESPACE DÉNUDÉE, CLAIRIÈRE

METRIC/MÉTRIQUE

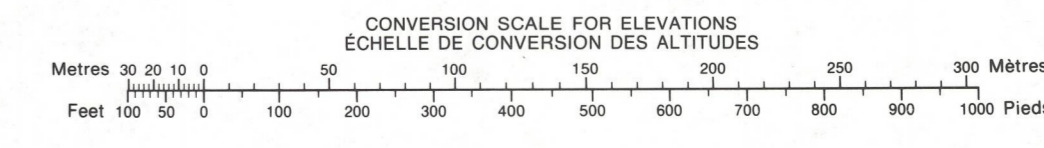
METRIC/MÉTRIQUE



REFERENCE POINT CHURCH - ÉGLISE (in sheet) (en sheet)
POINT DE RÉFÈRE CHURCH - ÉGLISE (en sheet) (en sheet)
EASTING: Read number on grid line immediately to right of point.
ABSCISSE: Lire le chiffre de la ligne de quadrillage immédiatement à droite du repère.
Estimate tenths of a square from this line eastward to point.
Estimer le nombre de dixièmes de carré entre cette ligne et le repère en direction est.
NORTHING: Read number on grid line immediately below point.
ORDONNÉE: Lire le chiffre de la ligne de quadrillage immédiatement en dessous du repère.
Estimate tenths of a square from this line northward to point.
Estimer le nombre de dixièmes de carré entre cette ligne et le repère en direction nord.
GRID REFERENCE: 977984
RÉFÈRE À QUADRILLAGE: 977984
Nearest similar grid reference 100 000 metres.
Le prochain référence similaire est à 100 000 mètres.

Table with grid coordinates: 54 C/5, 54 C/6, 54 C/7, 54 C/4, 54 C/3, 54 C/2, 53 N/13, 53 N/14, 53 N/15

ONE THOUSAND METRE
UNIVERSAL TRANSVERSE MERCATOR GRID
ZONE 15
QUADRILLAGE DE MILLE MÈTRES
TRANSVERSE UNIVERSEL DE MERCATOR
The 1983 MAGNETIC BEARING is 1°53' (34 min) EAST OF GRID NORTH.
ANNUAL CHANGE DECREASING 12.3"
GRID NORTH is 0°12' (4 min) WEST OF TRUE NORTH for centre of map.
Le REPÈRE MAGNÉTIQUE en 1983 est à 1°53' (34 min) À L'EST DU GRID NORTH.
VARIATION ANNUELLE DÉCROISSANTE 12.3"
Le NORD DU QUADRILLAGE est à 0°12' (4 min) À L'OUEST DU NORD GÉOGRAPHIQUE au centre de la carte.



PRODUCED BY THE SURVEYS AND MAPPING BRANCH, DEPARTMENT OF ENERGY, MINES AND RESOURCES, OTTAWA, PUBLISHED IN 1984. COPIES MAY BE OBTAINED FROM THE CANADA MAP OFFICE, DEPARTMENT OF ENERGY, MINES AND RESOURCES, OTTAWA, OR YOUR NEAREST MAP DEALER. © 1984, HER MAJESTY THE QUEEN IN RIGHT OF CANADA, DEPARTMENT OF ENERGY, MINES AND RESOURCES.

ELEVATIONS IN METRES ABOVE MEAN SEA LEVEL
CONTOUR INTERVAL... 10 METRES
NORTH AMERICAN DATUM 1987
TRANSVERSE MERCATOR PROJECTION
INFORMATION CONCERNING BENCH MARKS AND HOW ZONAL SURVEY MONUMENTS CAN BE OBTAINED FROM GEODESIQUE SURVEY, SURVEYS AND MAPPING BRANCH, OTTAWA.

CHURA LAKE
MANITOBA
EAST OF SECOND MERIDIAN EAST EST DU DEUXIÈME MÉRIDIEN EST
Scale 1:50 000 Échelle
Miles 0 1 2 3
Mètres 0 1000 2000 3000 4000

ALTITUDES EN MÈTRES
ÉQUIDISTANCE DES COURBES... 10 MÈTRES
SYSTEME DE RÉFÈRENCES GÉODÉSQUES NORD-AMÉRICAIN 1987
PROJECTION TRANSVERSE DE MERCATOR
POUR TOUT RENSEIGNEMENT CONCERNANT LES RÉPÈRES ET BORNES ALTIMÉTRIQUES, S'ADRESSER AUX LIEUX GÉODÉSQUES, DIRECTION DES LEVÉS ET DE LA CARTOGRAPHIE, OTTAWA.

ÉTABLI PAR LA DIRECTION DES LEVÉS ET DE LA CARTOGRAPHIE, MINISTÈRE DE L'ÉNERGIE, DES MINES ET DES RESSOURCES, OTTAWA, PUBLIÉ EN 1984.
CES CARTES SONT EN VENTE AU BUREAU DES CARTES DU CANADA, MINISTÈRE DE L'ÉNERGIE, DES MINES ET DES RESSOURCES, OTTAWA, OU CHEZ LE VENDOR LE PLUS PRÈS.
© 1984, SA MAJESTÉ LA REINE DU CHEF DU CANADA, MINISTÈRE DE L'ÉNERGIE, DES MINES ET DES RESSOURCES.