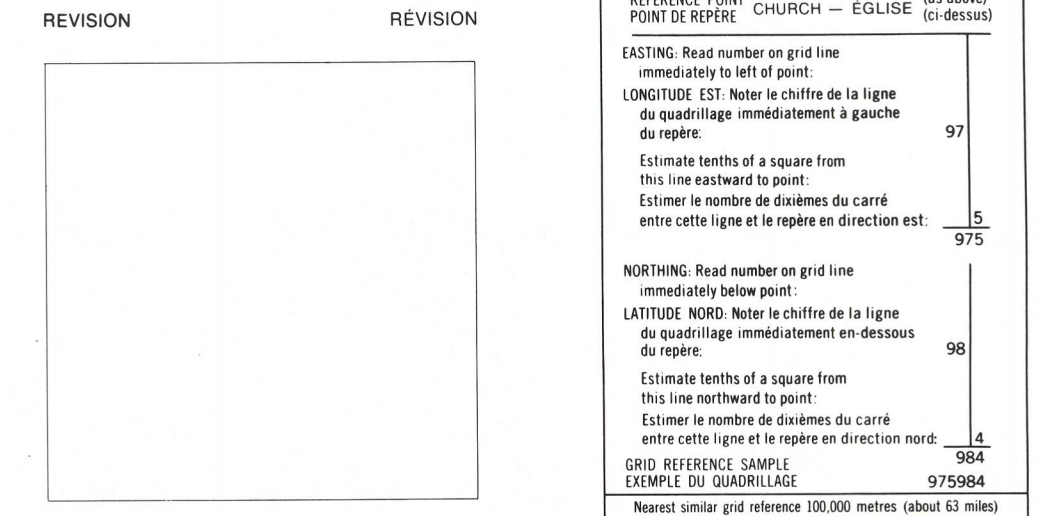
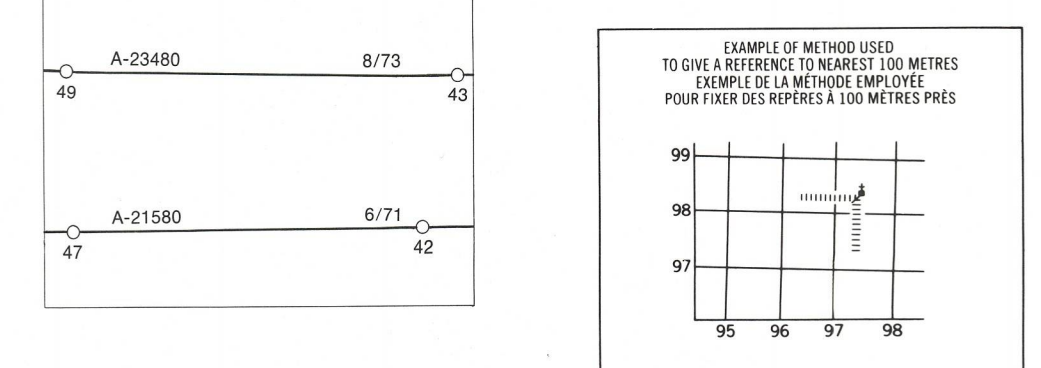
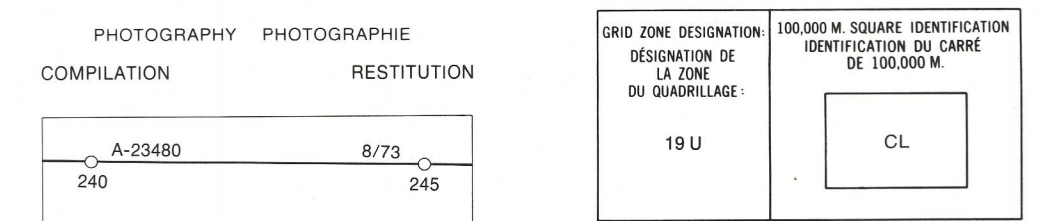


ROADS AND RELATED FEATURES		ROUTES ET OUVRAGES CONNEXES	
HARD SURFACE, ALL WEATHER	.....	SURFACE PAVÉE, TOUTES SAISONS	.....
GRAVEL	.....	CHEMIN DE TERRE, D'HIVER	.....
TRAIL, CUT LINE, PORTAGE	.....	SENTIER, PERÇÉE, PORTAGE	.....
BUILT-UP AREA	.....	AGGLOMÉRATION	.....
RAILWAY, SIDING, STATION, STOP	.....	CHEMIN DE FER, VOIE D'ÉVÈTEMENT, GARE, ARRÊT	.....
BRIDGE	.....	PONT	.....
SEAPLANE BASE, ANCHORAGE	.....	HYDROAÉROPORT, MOULAGE	.....
LANDMARK FEATURES		POINTS DE REPÈRE	
HOUSE, BARN	.....	MAISON, GRANGE	.....
CHURCH, SCHOOL	.....	ÉGLISE, ÉCOLE	.....
POST OFFICE	.....	BUREAU DE POSTE	.....
HISTORICAL SITE	.....	LIEU HISTORIQUE	.....
TOWERS: FIRE, RADIO	.....	TOURS: FEU, RADIO	.....
WELL: OIL, GAS	.....	PUITS: PÉTROLE, GAZ	.....
TANK: OIL, GASOLINE, WATER	.....	RÉSERVOIR: PÉTROLE, ESSENCE, EAU	.....
TELEPHONE LINE	.....	LIGNE TÉLÉPHONIQUE	.....
POWER TRANSMISSION LINE	.....	LIGNE DE TRANSPORT D'ÉNERGIE	.....
MINE	.....	MINE	.....
CUTTING, EMBANKMENT	.....	DÉVAL, REMBLAI	.....
GRAVEL PIT	.....	GRABIERE	.....
BOUNDARIES AND SURVEY CONTROL		FRONTIÈRES ET POINTS DE RÉFÉRENCES	
INTERNATIONAL, PROVINCIAL, BOUNDARY MONUMENT	.....	INTERNATIONALE, PROVINCIALE, BORNE FRONTIÈRE	.....
COUNTY, DISTRICT	.....	COMTÉ, DISTRICT	.....
TOWNSHIP, PARISH-SURVEYED, UNSURVEYED	.....	CANTON, PAROISSE - ARPENTÉE - NON ARPENTÉE	.....
TOWNSHIP, DLS - SURVEYED, UNSURVEYED	.....	TOWNSHIP, ATC-ARPENTÉE, NON ARPENTÉE	.....
SECTION CORNERS	.....	COINS DE SECTION	.....
MUNICIPALITY	.....	MUNICIPALITÉ	.....
INDIAN RESERVE, PARK, ETC.	.....	RÉSERVE INDIENNE, PARC, ETC.	.....
HORIZONTAL SURVEY POINT	.....	REPÈRE PLANIMÉTRIQUE	.....
BENCH MARK WITH ELEVATION	.....	REPÈRE DE NIVÈLEMENT AVEC COTE	.....
SPOT ELEVATION, PRECISE: LAND, WATER	.....	POINT COTÉ, PRÉCIS: SUR TERRE, SUR L'EAU	.....
DRAINAGE AND RELATED FEATURES		DRAINAGE ET OUVRAGES CONNEXES	
STREAM, SHORELINE: INDEFINITE	.....	COURS D'EAU, RIVE: IMPRÉCISE	.....
DIRECTION OF FLOW	.....	DIRECTION DU COURANT	.....
LAKE, INTERMITTENT	.....	LAC, LAC INTERMITTENT	.....
FLOODED LAND	.....	TERRAIN INONDÉ	.....
MARSH, SWAMP (WOODED)	.....	MARAIS, MARÉCAGE (BOISÉ)	.....
DRY RIVER BED WITH CHANNELS	.....	LIT DE COURS D'EAU TARI AVEC CHENAUX	.....
SAND: ABOVE, IN WATER	.....	SABLE: AU DESSUS, DANS L'EAU	.....
STRING BOG	.....	MARÉCAGE EN ENFLADE	.....
TUNDRA: PONDS, POLYGONS	.....	TONDRA: ETANGS, SOLS POLYGAUX	.....
RAPIDS, FALLS, RAPIDS	.....	RAPIDES, CHUTES, RAPIDES	.....
FORESHORE FLATS	.....	ESTRANS	.....
ROCK	.....	ROCHE	.....
DAM	.....	BARRAGE	.....
WHARF	.....	QUAI	.....
DITCH	.....	FOSSE	.....
RELIEF FEATURES		RELIEF	
CONTOURS	.....	COURBES DE NIVEAU	.....
APPROXIMATE CONTOURS	.....	COURBES DE NIVEAU APPROXIMATIVES	.....
DEPRESSION CONTOUR	.....	COURBE DE CUVETTE	.....
SPOT ELEVATION, APPROXIMATE: LAND, WATER	.....	POINT COTÉ, APPROXIMATIF: SUR TERRE, SUR L'EAU	.....
ESKER	.....	ESKER	.....
PINGO	.....	PINGO	.....
SAND, SAND DUNES	.....	SABLE, DUNES	.....
FALSA BOG	.....	FALSE	.....
WOODED AREA	.....	RÉGION BOISÉE	.....
CLEARED AREA	.....	RÉGION DÉBOISÉE	.....

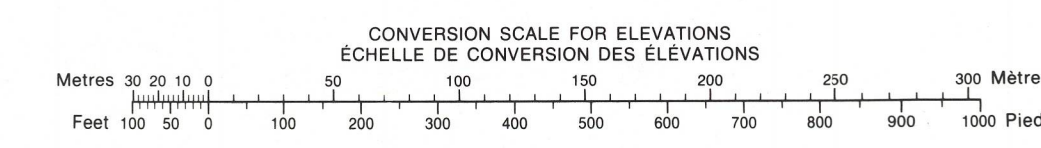


ONE THOUSAND METRE  
UNIVERSAL TRANSVERSE MERCATOR GRID  
ZONE 19  
QUADRILLAGE DE MILLE MÈTRES  
UNIVERSAL TRANSVERSE DE MERCATOR

23 L/12	23 L/11	23 L/10
23 L/5	23 L/6	23 L/7
23 L/4	23 L/3	23 L/2


The 1977 MAGNETIC BEARING is 23°56' (426 miles) WEST OF GRID NORTH.  
ANNUAL CHANGE DECREASING 7.6'  
GRID NORTH is 1°50' (33 miles) WEST OF TRUE NORTH for centre of map.

Le REPÈRE MAGNÉTIQUE en 1977 est à 23°56' (426 miles) OUEST DU NORD DU QUADRILLAGE.  
VARIATION ANNUELLE DÉCROISSANTE 7.6'  
NORD DU QUADRILLAGE est 1°50' (33 miles) à l'ouest du NORD GÉOGRAPHIQUE du centre de la carte.



PRODUCED BY THE SURVEYS AND MAPPING BRANCH,  
DEPARTMENT OF ENERGY, MINES AND RESOURCES,  
OTTAWA, 1977. INFORMATION CURRENT AS OF 1977.  
COPIES MAY BE OBTAINED FROM THE CANADA MAP OFFICE,  
DEPARTMENT OF ENERGY, MINES AND RESOURCES, OTTAWA,  
OR YOUR NEAREST MAP DEALER.  
© CANADA COPYRIGHTS RESERVED 1977.

ELEVATIONS IN METRES ABOVE MEAN SEA LEVEL  
CONTOUR INTERVAL ..... 10 METRES  
NORTH AMERICAN DATUM 1927  
TRANSVERSE MERCATOR PROJECTION



ELEVATIONS IN METRES AU-DESSUS DU NIVEAU MOYEN DE LA MER  
EQUIDISTANCE DES COURBES ..... 10 MÈTRES  
SYSTÈME DE RÉFÉRENCE GÉODÉSIQUE NORD-AMÉRICAIN 1927  
PROJECTION TRANSVERSE DE MERCATOR

ÉTABLI PAR LA DIRECTION DES LÈVES ET DE LA  
CARTOGRAPHIE, MINISTÈRE DE L'ÉNERGIE, DES  
MINES ET DES RESSOURCES, OTTAWA, EN 1977.  
RENSEIGNEMENTS À L'ÉCHÉLON DE 1:50,000.  
CES CARTES SONT EN VENTE AU BUREAU DES CARTES  
DU CANADA, MINISTÈRE DE L'ÉNERGIE, DES MINES ET  
DES RESSOURCES, OTTAWA, OU CHEZ LE VENDEUR  
LE PLUS PRÈS.  
© CANADA 1977. TOUS DROITS RÉSERVÉS