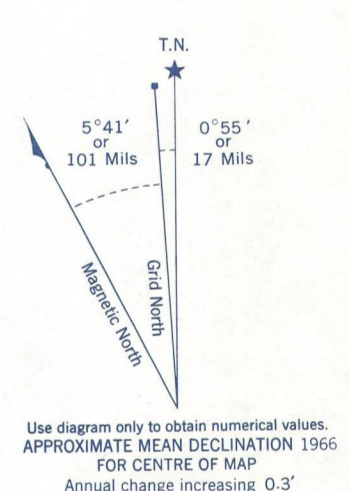

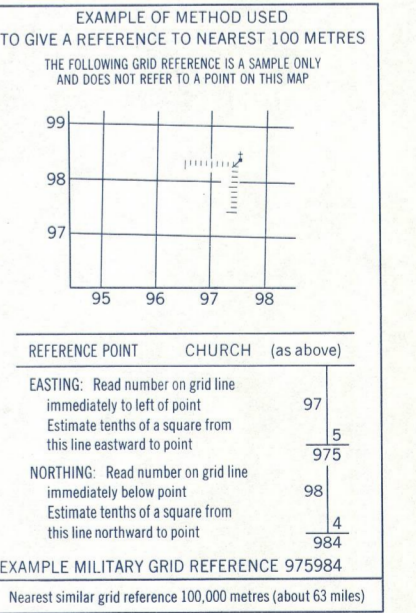
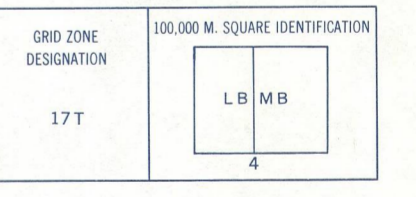


Refer to this map as:
41 J/9
EDITION 1
SERIES A 751



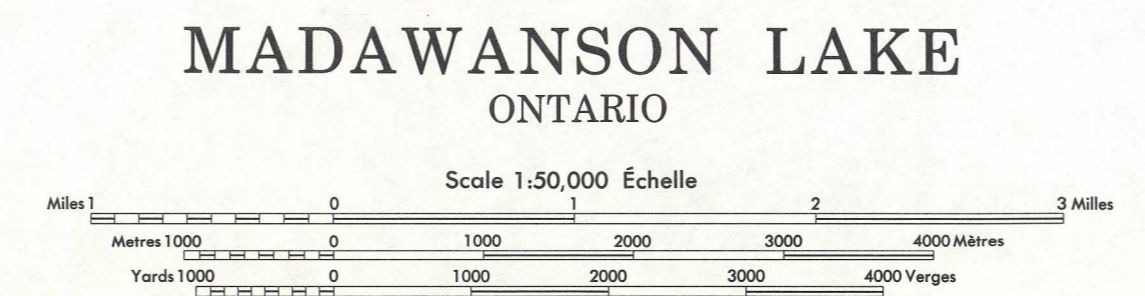
ONE THOUSAND METRE
UNIVERSAL TRANSVERSE MERCATOR
GRID
ZONE 17



Produced, 1966, by the SURVEYS AND MAPPING BRANCH,
DEPARTMENT OF ENERGY, MINES AND RESOURCES,
from aerial photographs taken in 1962 and 1964. Printed 1969.
Copies may be obtained from the Map Distribution Office,
Department of Energy, Mines and Resources, Ottawa.

MCGILL UNIVERSITY
MAP COLLECTION
JUL 16 1970
GEOGRAPHY DEPARTMENT
MONTREAL

Roads: loose or stabilized surface, all weather...
Routtes: gravier aggloméré, toute saison...
Lakes: loose surface dry weather and unclassified streets...
Lacs: de terre...
contour...
rail or portage...
sentier ou portage...



This Provisional Map is equivalent to a standard map in accuracy of content.
Some names on this map are not yet official. Corrections or additions are invited by the Surveys and Mapping Branch.

Cette carte provisoire équivaut à une carte régulière au point de vue précision de l'information.
Certains noms inscrits sur cette carte ne sont pas encore officiels. La Direction des levés et de la cartographie s'attend à ce que le public lui signale les corrections et additions.

MCGILL UNIVERSITY
MAP COLLECTION
JUL 16 1970
GEOGRAPHY DEPARTMENT
MONTREAL

Édité en 1966, par le DIRECTION DES LEVÉS ET DE LA CARTOGRAPHIE,
MINISTÈRE DE L'ÉNERGIE, DES MINES ET DES RESSOURCES,
des photographies aériennes prises en 1962 et 1964. Imprimé en 1969.
Ces cartes sont en vente au Bureau de distribution des cartes,
ministère de l'Énergie, des Mines et des Ressources, Ottawa.

SUPERSEDED
EDITION