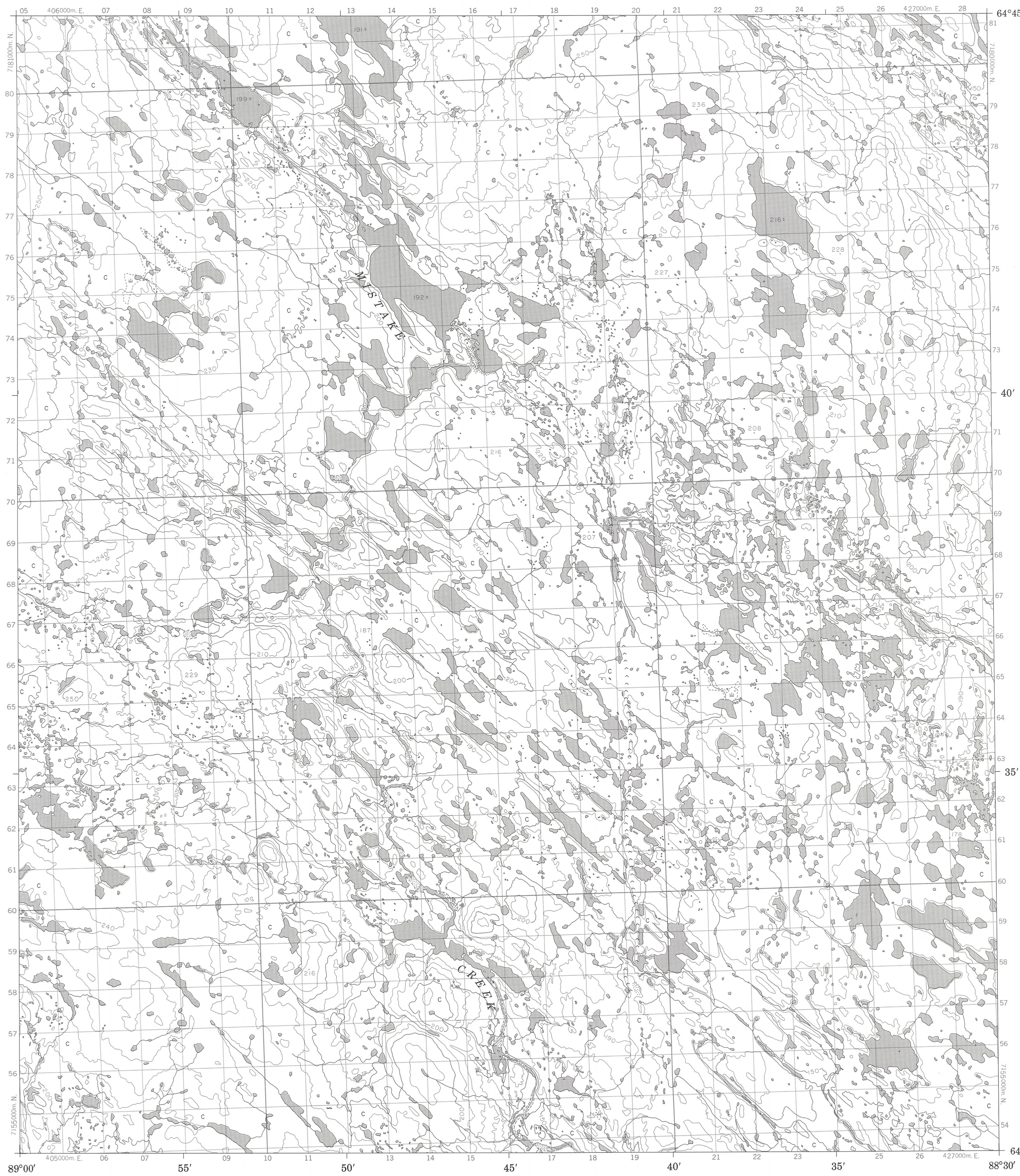

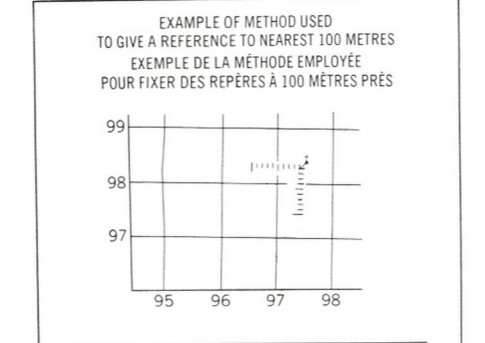
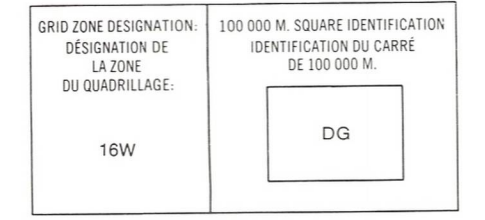
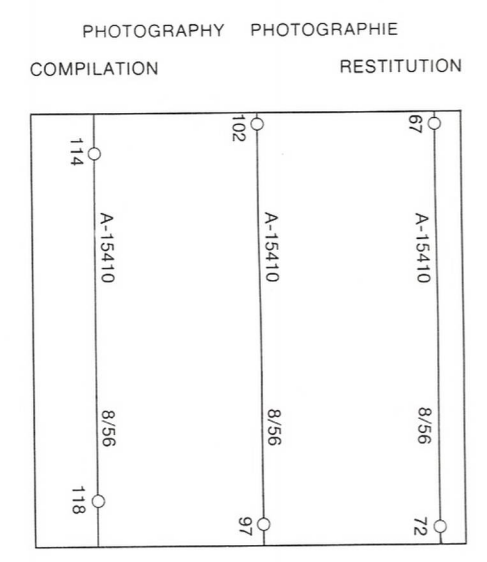


Military users refer to this map as: Références de cette carte pour usage militaire: **SÉRIE A 701 SÉRIE MAP 56 A/10 CARTE ÉDITION 1 MCE ÉDITION**



LEGEND - LÉGENDE

- ROAD, HARD SURFACE, ALL WEATHER ROUTE, SURFACE DURCIE, TOUTES SAISONS
- ROAD, LOOSE SURFACE ROUTE, SURFACE DE GRAVIER
- CART TRACK, WINTER ROAD CHEMIN DE CHARRON, ROUTE D'HIVER
- TRAIL, CUT LINE, PORTAGE SENTIER, PERCÉE OU PORTAGE
- BUILT-UP AREA AGGLOMÉRATION
- RAILWAY, SIDING, STATION, STOP CHEMIN DE FER, VOIE D'ÉVITEMENT, STATION, ARRÊT
- BRIDGE PONTS
- SEAPLANE BASE, SEAPLANE ANCHORAGE BASE D'HYDROAVIONS, ANCRAGE D'HYDROAVIONS
- HOUSE, BARN MAISON, GRANGE
- CHURCH, SCHOOL ÉGLISE, ÉCOLE
- POST OFFICE BUREAU DE POSTE
- TOWER, FIRE, RADIO TOUR, FEU, RADIO
- WELL, OIL, GAS PUITS, PÉTROLE, GAZ
- TANK, OIL, GASOLINE, WATER RÉSERVOIR, PÉTROLE, ESSENCE, EAU
- POWER TRANSMISSION LINE LIGNE DE TRANSPORT D'ÉNERGIE
- MINE MINE
- CUTTING, EMBANKMENT DÉBLAI, REMBLAI
- GRAVEL PIT CARRIÈRE DE GRAVIER
- INTERNATIONAL, PROVINCIAL BOUNDARY WITH MONUMENT FRONTIÈRE INTERNATIONALE, LIMITE PROVINCIALE AVEC BORNES FRONTIÈRES
- COUNTY, DISTRICT BOUNDARY LIMITE DE COMTE OU DE DISTRICT
- TOWNSHIP, PARISH BOUNDARY LIMITE DE CANTON, DE PAROISSE
- D.L.S. TOWNSHIP CORNER, SURVEYED, UNSURVEYED CON. DE CANTON (A.T.C.), ARPENTÉ, NON ARPENTÉ
- D.L.S. SECTION CORNERS COINS DE SECTION (A.T.C.)
- MUNICIPALITY BOUNDARY LIMITE DE MUNICIPALITÉ
- RESERVE, PARK, ETC. BOUNDARY LIMITE DE RÉSERVE, DE PARC, ETC.
- HORIZONTAL CONTROL POINT RÉFÈRE. PLANIMÉTRIQUE
- BENCH MARK WITH ELEVATION RÉFÈRE. DE NIVELLEMENT AVEC COTE
- SPOT ELEVATION, PRECISE, LAND, WATER 397, 221 POINT COTE, PRÉCIS, SUR TERRE, SUR L'EAU
- STREAM OR SHOULDER, INDEFINITE COURS D'EAU OU RIVE, IMPRÉCIS
- DIRECTION OF FLOW DIRECTION DU COURANT
- LAKE, INTERMITTENT LAKE, PONDS LAC, LAC INTERMITTENT, ETANGS
- FLOODED LAND TERRES INONDÉES
- MARSH; SWAMP (WOODED) MARAIS; BOISE MARÉCAGEUX
- DRY RIVER BED WITH CHANNELS LIT DE RIVIÈRE ASSÉCHÉ AVEC CHENEAUX
- STRING BOG FONDRIÈRE À FILAMENTS
- TUNDRA, LAKES IN TUNDRA, POLYGONS TOUNDRA, LACS EN TOUNDRA, POLYGOUES DE TOUNDRA
- RAPIDS; FALLS; RAPIDS RAPIDS; CHUTES; RAPIDS
- FORESHORE FLATS, SAND IN WATER ESTRANS, SABLE SOUS L'EAU
- ROCKS ROCHES
- DAM BARRAGE
- WHARF QUAI
- DITCH FOSSE
- CONTOURS COURBES DE NIVEAU
- APPROXIMATE CONTOURS COURBES DE NIVEAU APPROXIMATIVES
- DEPRESSION CONTOUR COURBE DE CUVETTE
- CLIFF FALaise
- SPOT ELEVATION, APPROXIMATE, LAND, WATER POINT COTE, APPROXIMATIF, SUR TERRE, SUR L'EAU
- ESKER ESKER
- SAND, SAND DUNES SABLE, DUNES DE SABLE
- PALSA BOG FONDRIÈRE DE PALSE
- WOODED AREA, FOREST SURFACE BOISÉE, FORÊT
- CLEARED AREA ESPACE DÉNUDÉ, CLAIRIÈRE



REFERENCE POINT CHURCH - ÉGLISE (in above) (en dessous)
 POINT DE RÉFÈRE. (in above) (en dessous)

EXISTING: Read number on grid line immediately to left of point.
 EXISTANT: Notez le chiffre de la ligne de quadrillage immédiatement à gauche du repère.

ABSCISSA: Estimate tenths of a square from this line eastward to point.
 ESTIMEZ le nombre de dixièmes de carré entre cette ligne et le repère en direction est.

NORTHING: Read number on grid line immediately below point.
 ORDONNÉE: Notez le chiffre de la ligne de quadrillage immédiatement en dessous du repère.

ORDONNÉE: Estimate tenths of a square from this line northward to point.
 ESTIMEZ le nombre de dixièmes de carré entre cette ligne et le repère en direction nord.

GRID REFERENCE RÉFÈRE. AU QUADRILLAGE: 975884

Neuzeit: Lisez le chiffre de la ligne de quadrillage immédiatement à gauche du repère.
 L'estimez le nombre de dixièmes de carré entre cette ligne et le repère en direction est.

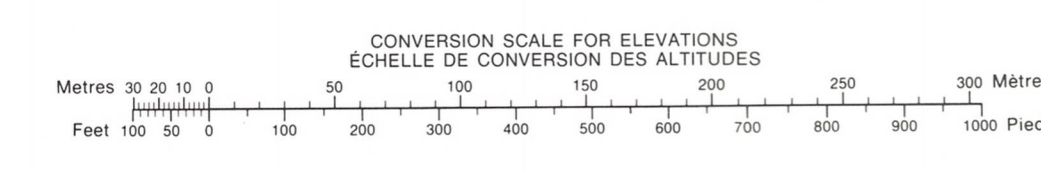
56 A/14	56 A/15	56 A/16
56 A/11	56 A/10	56 A/9
56 A/6	56 A/7	56 A/8

ONE THOUSAND METRE
 UNIVERSAL TRANSVERSE MERCATOR GRID
 ZONE 16
 QUADRILLAGE DE MILLE MÈTRES
 TRANSVERSE UNIVERSEL DE MERCATOR

The 1980 MAGNETIC BEARING is 13°44' (244 mils) WEST OF GRID NORTH.
 ANNUAL CHANGE DECREASING 3.1"
 GRID NORTH is 1°35' (28 mils) WEST OF TRUE NORTH for centre of zone.

Le REPÈRE MAGNÉTIQUE en 1980 est à 13°44' (244 mils) à l'OUEST du NORD DU QUADRILLAGE.
 VARIATION ANNUELLE DÉCROISSANTE 3.1"
 NORD DU QUADRILLAGE est à 1°35' (28 mils) à l'OUEST du NORD GÉOGRAPHIQUE au centre de la zone.

THE MAGNETIC COMPASS MAY BE ERRATIC IN THIS AREA.
 LA BOUSSOLE PEUT ÊTRE INSTABLE DANS CETTE RÉGION



PRODUCED BY THE SURVEYS AND MAPPING BRANCH, DEPARTMENT OF ENERGY, MINES AND RESOURCES, OTTAWA, PUBLIÉE EN 1980.

COPIES MAY BE OBTAINED FROM THE CANADA MAP OFFICE, DEPARTMENT OF ENERGY, MINES AND RESOURCES, OTTAWA, OR YOUR NEAREST MAP DEALER.

© 1980, HER MAJESTY THE QUEEN IN RIGHT OF CANADA, DEPARTMENT OF ENERGY, MINES AND RESOURCES.

ELEVATIONS IN METRES ABOVE MEAN SEA LEVEL
 CONTOUR INTERVAL 10 METRES

INFORMATION CONCERNING LOCATION AND PRECISE ELEVATION OF BENCH MARKS CAN BE OBTAINED BY WRITING TO THE SURVEY, SURVEYS AND MAPPING BRANCH OTTAWA.

DISTRICT OF KEEWATIN
 NORTHWEST TERRITORIES
 Scale 1:50 000 Échelle

Altitudes in metres
 EQUIDISTANCE DES COURBES 10 MÈTRES

ON PEUT OBTENIR DES RENSEIGNEMENTS SUR LE LIEU ET L'ALTITUDE EXACTE DES RÉFÈRES DE NIVELLEMENT EN ÉCRIVANT AUX LEVÉS GÉODÉSIQUES, DIRECTION DES LEVÉS ET DE LA CARTOGRAPHIE OTTAWA.

ÉTABLI PAR LA DIRECTION DES LEVÉS ET DE LA CARTOGRAPHIE, MINISTÈRE DE L'ÉNERGIE, DES MINES ET DES RESSOURCES, OTTAWA, PUBLIÉE EN 1980.

CES CARTES SONT EN VENTE AU BUREAU DES CARTES DU CANADA, MINISTÈRE DE L'ÉNERGIE, DES MINES ET DES RESSOURCES, OTTAWA, OU CHEZ LE VENDEUR LE PLUS PRÈS.

© 1980, SA MAJESTÉ LA REINE DU CHEF DU CANADA, MINISTÈRE DE L'ÉNERGIE, DES MINES ET DES RESSOURCES.

PROJECTION TRANSVERSE DE MERCATOR