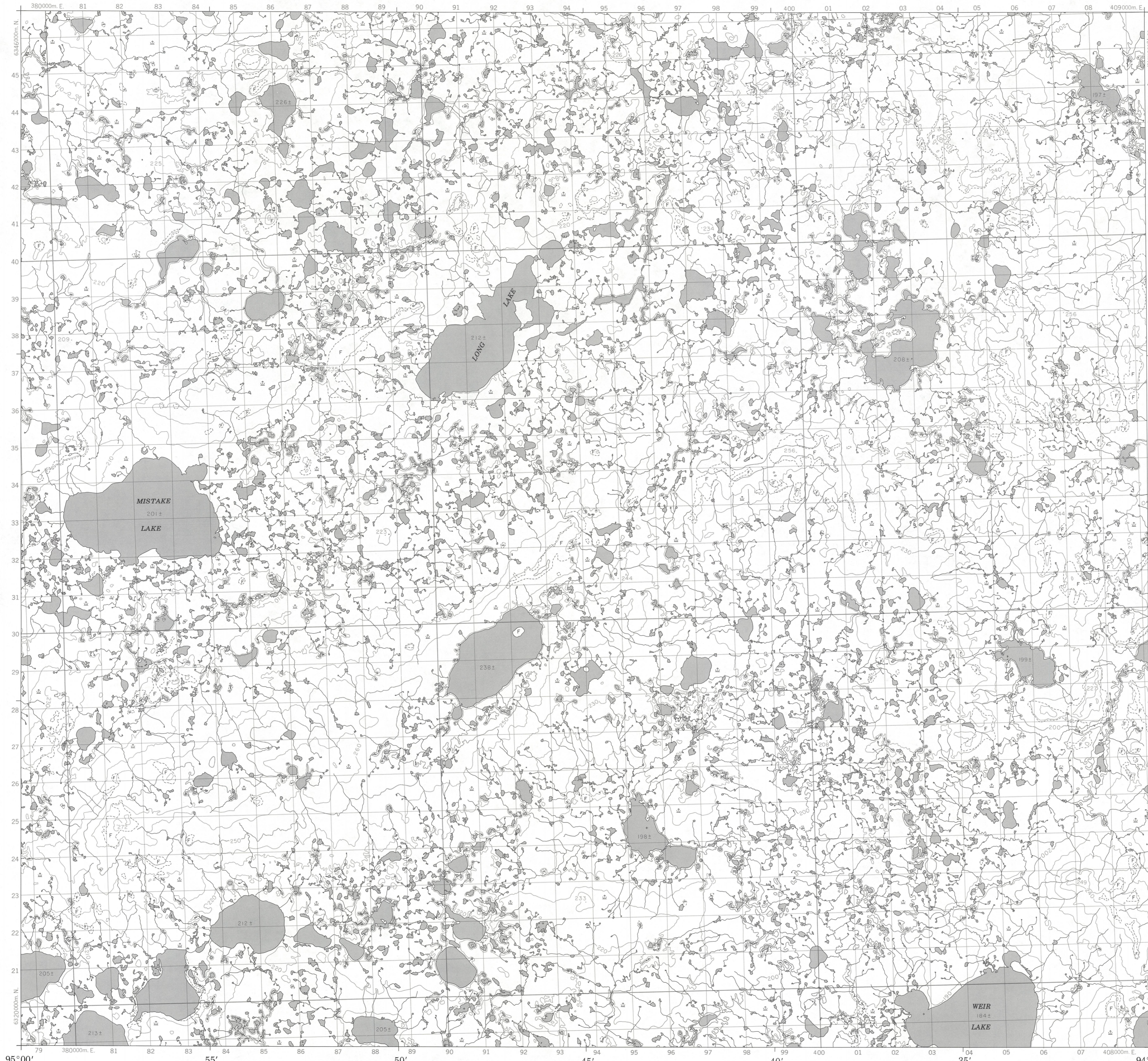


Military users, refer to this map as: MAP 54 E/2 CARTE 54 E/2
Référence de cette carte pour usage militaire: ÉDITION 1 MCE ÉDITION

MISTAKE LAKE
54 E/2
EDITION 1 ÉDITION



57°15'


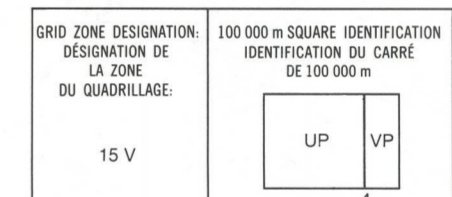
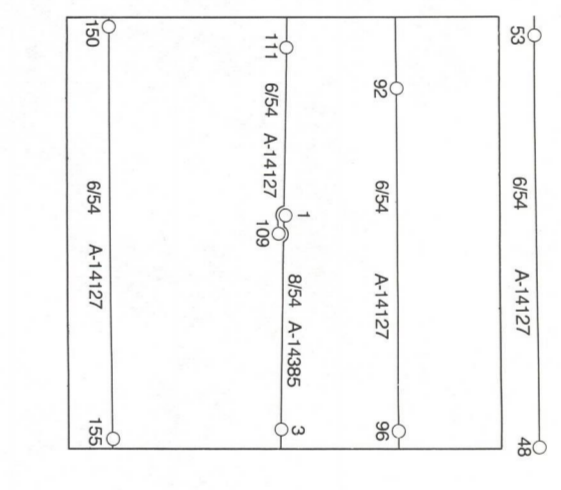
LEGEND - LÉGENDE

- ROAD, HARD SURFACE... ROUTE, REVÊTEMENT DUR
ROAD, LOOSE SURFACE... ROUTE, SURFACE DE GRAVIER
RAIL CUT LINE, PORTAGE... CHEMIN DE TERRE, ROUTE D'HYVER
TRAIL CUT LINE, PORTAGE... SENTIER, PERÇES OU PORTAGE
BUILT-UP AREA... AGGLOMÉRATION
RAILWAY: SIGNAL, STATION, STOP... CHEMIN DE FER-VOIE D'ÉVÈTEMENT, STATION, ARRÊT
BRIDGE... PONT
SEAPLANE BASE, SEAPLANE ANCHORAGE... BASE D'HYDRAVIONS; ANCRAGE D'HYDRAVIONS
HOUSE, BARN... MAISON; GRANGE
CHURCH, SCHOOL, POST OFFICE... ÉGLISE; ÉCOLE; BUREAU DE POSTE
TOWER, LANDMARK OBJECT... TOUR-VALEUR DE RÉPÈRE
WELL, OIL, GAS, TANK, WATER... PUIS; PÉTROLE, GAZ; RÉSERVOIR; EAU
POWER TRANSMISSION LINE... LIGNE DE TRANSPORT D'ÉNERGIE
MINE, GRAVEL PIT... MINE; CARRIÈRE DE GRAVIER
CUTTING, EMBANKMENT... DÉBLAI; REMBLAI
INTERNATIONAL, PROVINCIAL BOUNDARY WITH MONUMENT AND NUMBER... FRONTIÈRE INTERNATIONALE, LIMITE PROVINCIALE AVEC BORNE ET NUMÉROS
PROVINCIAL BOUNDARY, UNSURVEYED... FRONTIÈRE PROVINCIALE, NON APPRÉHENSÉES
COUNTY, DISTRICT BOUNDARY... LIMITE DE COMTÉ OU DE DISTRICT
TOWNSHIP, PARISH BOUNDARY... LIMITE DE CANTON, DE PAROISSE
MUNICIPALITY BOUNDARY... LIMITE DE MUNICIPALITÉ
RESERVE, SANCTUARY, PARK, ETC. BOUNDARY... LIMITE DE RÉSERVES, SANCTUAIRES, PARCS, ETC.
OUTLINED LANDMARK AREA, BOUNDARY APPROXIMATE, ETC... LIMITE DE SURFACE RÉPÈRE, LIMITE APPROXIMATIVE, ETC.
D.L.S. TOWNSHIP CORNER, SURVEYED, UNSURVEYED... CORN DE CANTON (A.T.C.); APPRÉHENSÉ, NON APPRÉHENSÉ
D.L.S. SECTION CORNERS... CORN DE SECTION (A.T.C.)
HORIZONTAL CONTROL POINT... POINT DE CONTRÔLE PLANIMÉTRIQUE
BENCH MARK WITH ELEVATION... RÉPÈRE DE NIVELLEMENT AVEC COTE
SPOT ELEVATION, PRECISE... POINT COTE, PRÉCIS
SPOT ELEVATION, INDEFINITE... POINT COTE, IMPRÉCIS
STREAM OR SHORELINE, INDEFINITE... COURS D'EAU OU RIVE, IMPRÉCIS
LAKE, INTERMITTENT LAKE, SHALLOW LAKE... LAC; LAC INTERMITTENT; LAC PEU PROFOND
FLOODED LAND... TERRAIN INONDÉ
MARSH, SWAMP, WOODS; STRING BOG... MARAIS; BOIS; MARÉCAGÈUX; FONDRIÈRE À FILAMENTS
DRY RIVER BED WITH CHANNELS... LIT DE RIVIÈRE ASSÈCHÉ AVEC CHEVAUX
RAPIDS, FALLS, RAPIDS... RAPIDES; CHUTES; RAPIDES
FORESHORE FLATS, SAND IN WATER, ROCKS... ESTRANS, SABLE SOUS L'EAU, ROCHES
TUNDRA, LAKES IN TUNDRA... TOUNDRA; LACS EN TOUNDRA
POLYGENE... POLYGONES DE TOUNDRA
PALSA BOG... FONDRIÈRE DE PALSE
DAM, WHARF... BARRAGE; QUAI
ICEFIELD (GLACIER), MORAINES... CHAMP DE GLACE (GLACIER); MORAINES
PINGO... PINGO
DITCH... FOSSE
CONTOURS... COURBES DE NIVEAU
APPROXIMATE CONTOURS... COURBES DE NIVEAU APPROXIMATIVES
DEPRESSION CONTOUR... COURBE DE CUVETTE
CLIFF... FALAISE
SPOT ELEVATION, APPROXIMATE, LAND, WATER... POINT COTE, APPROXIMATIF; SUR TERRE; SUR L'EAU
ESKER... ESKER
SAND, SAND DUNES, RAISED BEACHES... SABLE; DUNES DE SABLE; LIEUX SURELEVÉS
HISTORIC SITE... LIEU HISTORIQUE
WOODED AREA, FOREST, CLEARED AREA... SURFACE BOISÉE; FORÊT; ESPACE DÉNUDÉ, CLAIRIÈRE


METRIC/MÉTRIQUE

METRIC/MÉTRIQUE

PHOTOGRAPHY PHOTOGRAPHIE
COMPILED RESTITUTION



REVISION REVISION

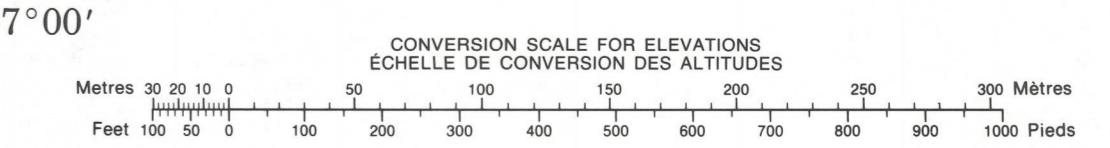


REFERENCE POINT CHURCH - ÉGLISE (as above) (si-dessus)
EASTING: Read number on grid line immediately to left of point.
ABSCISSA: Note le chiffre de la ligne de quadrillage immédiatement à gauche du point.
Estimate tenths of a square from this line eastward to point.
Estimer le nombre de dixièmes du carré entre cette ligne et le repère en direction est.
NORTHING: Read number on grid line immediately below point.
ORDONNÉE: Note le chiffre de la ligne de quadrillage immédiatement en dessous du point.
Estimate tenths of a square from this line northward to point.
Estimer le nombre de dixièmes du carré entre cette ligne et le repère en direction nord.
GRID REFERENCE: 975984
RÉFÉRENCE AU QUADRILLAGE: 975984
Nombres de référence de grille (100 000 mètres).
La prochaine référence similaire est à 100 000 mètres.

ONE THOUSAND METRE
UNIVERSAL TRANSVERSE MERCATOR GRID
ZONE 15
QUADRILLAGE DE MILLE MÈTRES
TRANSVERSE UNIVERSEL DE MERCATOR

Table with 3 columns: 54 E/6, 54 E/7, 54 E/8; 54 E/3, 54 E/2, 54 E/1; 54 D/14, 54 D/15, 54 D/16

The 1985 MAGNETIC BEARING is 4°22' (78 mbs) EAST OF GRID NORTH.
ANNUAL CHANGE INCREASING 0.3'
GRID NORTH is 1°08' (26 mbs) WEST OF TRUE NORTH for centre of map.
Le REPÈRE MAGNÉTIQUE en 1985 est à 4°22' (78 mbs) à EST DU NORD DU QUADRILLAGE.
VARIATION ANNUELLE CROISSANTE 21.3'
Le NORD DU QUADRILLAGE est à 1°08' (26 mbs) à l'OUEST du NORD GÉOMAGNÉTIQUE au centre de la carte.



PRODUCED BY THE SURVEYS AND MAPPING BRANCH, DEPARTMENT OF ENERGY, MINES AND RESOURCES, OTTAWA. PUBLISHED IN 1985.
COPIES MAY BE OBTAINED FROM THE CANADA MAP OFFICE, DEPARTMENT OF ENERGY, MINES AND RESOURCES, OTTAWA, OR YOUR NEAREST MAP DEALER.
© 1985 HER MAJESTY THE QUEEN IN RIGHT OF CANADA. DEPARTMENT OF ENERGY, MINES AND RESOURCES.

ELEVATIONS IN METRES ABOVE MEAN SEA LEVEL
CONTOUR INTERVAL 10 METRES
NORTH AMERICAN DATUM 1987
TRANSVERSE MERCATOR PROJECTION
INFORMATION CONCERNING BENCH MARKS AND HORIZONTAL SURVEY MONUMENTS CAN BE OBTAINED FROM GEODESIQUE SURVEY, SURVEYS AND MAPPING BRANCH, OTTAWA.

MISTAKE LAKE
MANITOBA
EAST OF PRINCIPAL MERIDIAN - EST DU MÉRIDIEN PRINCIPAL
Scale 1:50 000 Échelle
Miles 1 0 1 2 3
Metres 1000 0 1000 2000 3000 4000 Metres

ALTITUDES EN MÈTRES
ÉQUIDISTANCE DES COURBES 10 MÈTRES
SYSTÈME DE RÉFÉRENCE GÉODÉSIQUE NORD-AMÉRICAIN 1987
PROJECTION TRANSVERSE DE MERCATOR
POUR TOUT RENSEIGNEMENT CONCERNANT LES RÉPÈRES ET BORNES ALTIMÉTRIQUES, S'ADRESSER AUX LEVÉS GÉODÉSIQUES, DIRECTION DES LEVÉS ET DE LA CARTOGRAPHIE, OTTAWA.

ÉTABLI PAR LA DIRECTION DES LEVÉS ET DE LA CARTOGRAPHIE, MINISTÈRE DE L'ÉNERGIE, DES MINES ET DES RESSOURCES, OTTAWA, PUBLIÉE EN 1985.
Ces cartes sont en vente au Bureau des cartes du Canada, Ministère de l'énergie, des mines et des ressources, Ottawa, ou chez le vendeur le plus près.
© 1985, SA MAJESTÉ LA REINE DU CHEF DU CANADA, MINISTÈRE DE L'ÉNERGIE, DES MINES ET DES RESSOURCES.