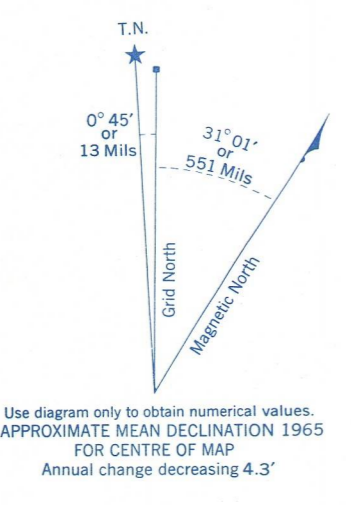
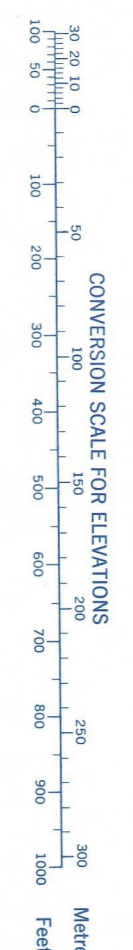


Refer to this map as: 94 O/9 E EDITION 1 ASE SERIES A 721



100,000 M. SQUARE IDENTIFICATION	
GRID ZONE DESIGNATION	10V
TO GIVE A REFERENCE TO NEAREST 100 METRES	
EXAMPLE: STREAM JUNCTION	
EASTING: Read number on grid line immediately to left of point	48
Estimate tenths of a square from this line eastward to point.	0.2
48.2	
NORTHING: Read number on grid line immediately below point	13
Estimate tenths of a square from this line northward to point.	0.8
13.8	
MILITARY GRID REFERENCE: 482138	
Nearest similar grid reference 100,000 metres (about 63 miles)	

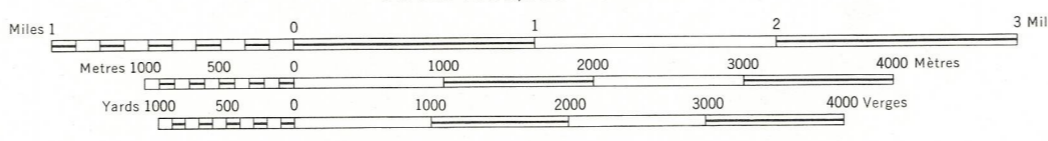
ONE THOUSAND METRE
UNIVERSAL TRANSVERSE MERCATOR GRID
ZONE 10

Compiled, 1963, by the SURVEYS AND MAPPING BRANCH, DEPARTMENT OF MINES AND TECHNICAL SURVEYS, from aerial photographs taken in 1954-55. Field surveys 1951 and 1960. Printed 1966.

Copies may be obtained from the Map Distribution Office, Department of Mines and Technical Surveys, Ottawa.

(Joins Two Island Lake 94-O/8E)
TRAIL LAKE
PEACE RIVER DISTRICT
BRITISH COLUMBIA

SCALE 1:50,000 ÉCHELLE



Roads	Routiers
all weather	route saisonnière
dry weather	route sèche
cart track	route de terre
trail or portage	sentier ou portage
Railway, normal gauge, single track	Chemin de fer voie unique (écartement normal)
Power transmission line	Ligne de transport d'énergie
Mine or Open cut	Mine ou fosse à ciel ouvert
Horizontal control point, with elevation	Point géodésique avec cote
Bench mark, with elevation	Repère de nivellement avec cote

CONTOUR INTERVAL 50 FEET
Élevations in Feet above Mean Sea Level
North American Datum 1927
Transverse Mercator Projection

ÉQUIDISTANCE DES COURBES: 50 PIEDS
Élévations en pieds au-dessus du niveau moyen de la mer
Réseau géodésique nord-américain unifié (1927)
Projection transverse de Mercator

Rédigée en 1963, par la DIRECTION DES LEVÉS ET DE LA CARTOGRAPHIE, MINISTÈRE DES MINES ET DES RELEVÉS TECHNIQUES, à partir de photos aériennes prises en 1954-55. Levés sur le terrain en 1951 et 1960. Imprimée en 1966.

Ces cartes sont en vente au Bureau de distribution des cartes, ministère des Mines et des Relevés techniques, Ottawa.

Building	Bâtiment	Barn	Grange
School	École	Post Office	Bureau de poste
Church	Église	Cemetery	Cimetière
Lighthouse	Phare		
River with bridge	Rivière avec pont		
Stream, intermittent or dry	Cours d'eau intermittent ou à sec		
Lake, intermittent, indefinite	Lac intermittent, indéfini		
Marsh or Swamp	Marais ou marécage		
Depression contours	Courbes de cuvette		