

Military users, refer to this map as: Réference de cette carte pour usage militaire.

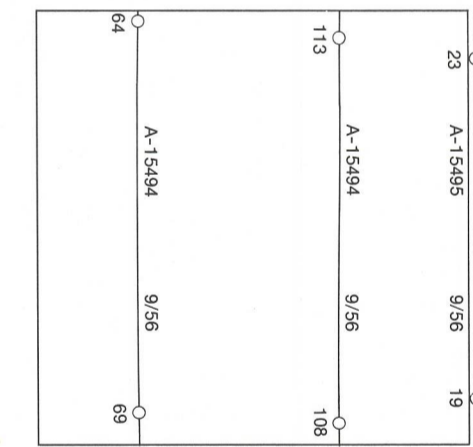
SERIE A 701 SÉRIE MAP 76 D/15 CARTE ÉDITION 1 MCE ÉDITION

LEGEND - LÉGENDE

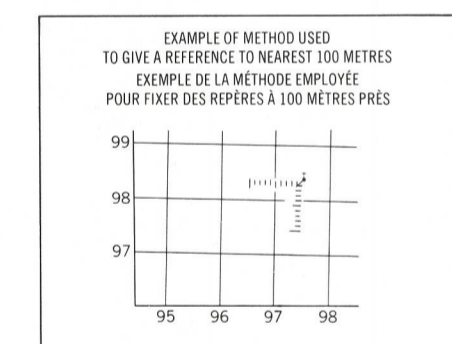
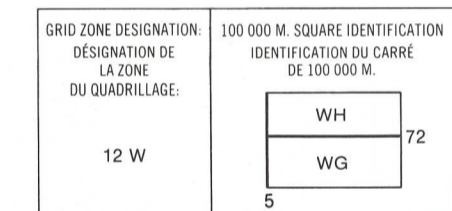

- | | |
|--|---|
| ROAD, HARD SURFACE, ALL WEATHER | ROUTE, SURFACE DURIE, TOUTES SAISONS |
| ROAD, LOOSE SURFACE | ROUTE, SURFACE DE GRAVIER |
| CART TRACK, WINTER ROAD | CHEMIN DE CHARRON, ROUTE D'HIVER |
| TRAIL, CUT LINE, PORTAGE | SENTIER, PERÇEE OU PORTAGE |
| BUILT-UP AREA | AGGLOMÉRATION |
| RAILWAY, SIDING, STATION, STOP | CHEMIN DE FER, VOIE D'ÉVÈTEMENT, STATION, ARRÊT |
| BRIDGE | POINT |
| SEAPLANE BASE, SEAPLANE ANCHORAGE | BASE D'HYDRAVIONS; ANCRAGE D'HYDRAVIONS |
| HOUSE, BARN | MAISON; GRANGE |
| CHURCH, SCHOOL | ÉGLISE; ÉCOLE |
| POST OFFICE | BUREAU DE POSTE |
| TOWER, FIRE, RADIO | TOUR; FEU; RADIO |
| WELL, OIL, GAS | PUIS; PÉTROLE; GAZ |
| TANK, OIL, GASOLINE, WATER | RÉSERVOIR; PÉTROLE; ESSENCE, EAU |
| POWER TRANSMISSION LINE | LIGNE DE TRANSPORT D'ÉNERGIE |
| MINE | MINE |
| CUTTING, EMBANKMENT | DEBLAI; REMBLAI |
| GRAVEL PIT | CARRIÈRE DE GRAVIER |
| INTERNATIONAL, PROVINCIAL BOUNDARY WITH MONUMENT | FRONTIÈRE INTERNATIONALE, LIMITE PROVINCIALE AVEC BORNE FRONTIÈRE |
| COUNTY, DISTRICT BOUNDARY | LIMITE DE COMTE OU DE DISTRICT |
| TOWNSHIP, PARISH BOUNDARY | LIMITE DE CANTON, DE PAROISSE |
| D.L.S. TOWNSHIP CORNER, SURVEYED, UNSURVEYED | CORN DE CANTON (A.T.C.); ARPENÉ, NON ARPENÉ |
| D.L.S. SECTION CORNERS | COINS DE SECTION (A.T.C.) |
| MUNICIPALITY BOUNDARY | LIMITE DE MUNICIPALITÉ |
| RESERVE, PARK, ETC. BOUNDARY | LIMITE DE RÉSERVE, DE PARC, ETC. |
| HORIZONTAL CONTROL POINT | RÉPÈRE PLANIMÉTRIQUE |
| BENCH MARK WITH ELEVATION | RÉPÈRE DE NIVELLEMENT AVEC COTE |
| SPOT ELEVATION, PRECISE, LAND, WATER | POINT COTÉ PRÉCIS; SUR TERRE, SUR L'EAU |
| STREAM OR SHORELINE, INDEFINITE | COURS D'EAU OU RIVE; IMPRÉCIS |
| DIRECTION OF FLOW | DIRECTION DU COURANT |
| LAKE, INTERMITTENT LAKE, PONDS | LAC; LAC INTERMITTENT; ETANGS |
| FLOODED LAND | TERRES INONDÉES |
| MARSH, SWAMP (WOODED) | MARAIS; BOISÉ MARÉCAUX |
| DIRY RIVERBED WITH CHANNELS | LIT DE RIVIÈRE ASSÈCHE AVEC CHENAUX |
| STRING BOG | FONDRIÈRE A FILAMENTS |
| TUNDRA, LAKES IN TUNDRA, POLYGONS | TOUNDRA; LACS EN TOUNDRA; POLYGONES DE TOUNDRA |
| RAPIDS; FALLS; RAPIDS | RAPIDES; CHUTES; RAPIDES |
| FORESHORE FLATS, SAND IN WATER | ESTRANS; SABLE SOUS L'EAU |
| ROCKS | ROCHES |
| DAM | BARRAGE |
| WHARF | QUAI |
| DITCH | FOSSE |
| CONTOURS | COURBES DE NIVEAU |
| APPROXIMATE CONTOURS | COURBES DE NIVEAU APPROXIMATIVES |
| DEPRESSION CONTOUR | COURBE DE CUVETTE |
| CLIFF | FALAISE |
| SPOT ELEVATION, APPROXIMATE, LAND, WATER | POINT COTÉ, APPROXIMATIF; SUR TERRE, SUR L'EAU |
| ESKER | ESKER |
| SAND, SAND DUNES | SABLE; DUNES DE SABLE |
| PALSA BOG | FONDRIÈRE DE PALSE |
| WOODED AREA, FOREST | SURFACE BOISÉE, FORÊT |
| CLEARED AREA | ESPACE DÉNUDÉ, CLAIRIÈRE |

PHOTOGRAPHY PHOTOGRAPHIE

COMPILED RESTITUTION



REVISION



REFERENCE POINT
POINT DE RÉFÈRE

EASTING: Read number on grid line immediately to left of point.
ABSCISSE: Note le chiffre de la ligne de quadrillage immédiatement à gauche du repère.

NORTHING: Read number on grid line immediately below point.
ORDONNÉE: Note le chiffre de la ligne de quadrillage immédiatement en dessous du repère.

NEUTER: Read number on grid line immediately to left of point.
NORD: Note le chiffre de la ligne de quadrillage immédiatement à gauche du repère.

ONE THOUSAND METRE
UNIVERSAL TRANSVERSE MERCATOR GRID
ZONE 12
QUADRILLAGE DE MILLE MÈTRES
TRANSVERSE UNIVERSEL DE MERCATOR

76 E/3	76 E/2	76 E/1
76 D/14	76 D/15	76 D/16
76 D/11	76 D/10	76 D/9

The 1979 MAGNETIC BEARING is 33°09' (589 mils)
EST À EST DU NORD DU QUADRILLAGE

ANNUAL CHANGE DECREASING 8.9'
VARIATION ANNUELLE DÉCROISSANTE 8.9'

GRID NORTH is 0°14' (4 mils) EAST OF TRUE NORTH
au centre de la carte


Le RÉPÈRE MAGNÉTIQUE en 1979 est à 33°09' (589 mils) à l'EST DU NORD DU QUADRILLAGE

VARIATION ANNUELLE DÉCROISSANTE 8.9'

NORD DU QUADRILLAGE est à 0°14' (4 mils) à l'EST DU NORD GÉOGRAPHIQUE au centre de la carte.

THE MAGNETIC COMPASS MAY BE ERRATIC IN THIS AREA
LA BOURSOLE SERA PEUT-ÊTRE INSTABLE DANS CETTE RÉGION

CONVERSION SCALE FOR ELEVATIONS
ÉCHELLE DE CONVERSION DES ALTITUDES



PRODUCED BY THE SURVEYS AND MAPPING BRANCH,
DEPARTMENT OF ENERGY, MINES AND RESOURCES,
OTTAWA, PUBLISHED IN 1979

COPIES MAY BE OBTAINED FROM THE CANADA MAP OFFICE,
DEPARTMENT OF ENERGY, MINES AND RESOURCES, OTTAWA,
OR YOUR NEAREST MAP DEALER.

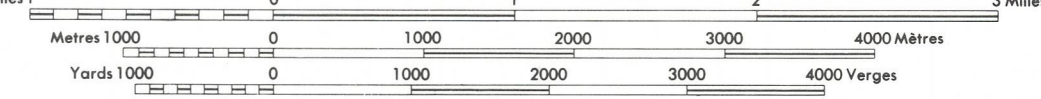
© 1979 HER MAJESTY THE QUEEN IN RIGHT OF CANADA,
DEPARTMENT OF ENERGY, MINES AND RESOURCES.

ELEVATIONS IN METRES ABOVE MEAN SEA LEVEL
CONTOUR INTERVAL 10 METRES

NORTH AMERICAN DATUM 1927
TRANSVERSE MERCATOR PROJECTION

EXETER LAKE
DISTRICT OF MACKENZIE
NORTHWEST TERRITORIES

Scale 1:50 000 Échelle



ALTITUDES EN MÈTRES
ÉQUIDISTANCE DES COURBES 10 MÈTRES

SYSTÈME DE RÉFÈRENCE GÉODÉSIQUE NORD-AMÉRICAIN 1927
PROJECTION TRANSVERSE DE MERCATOR

ON PEUT OBTENIR DES RENSEIGNEMENTS SUR LE LIEU ET L'ALTITUDE EXACTE DES RÉPÈRES DE NIVELLEMENT EN ÉCRIVANT AUX NIVEAUX GÉODÉSIOGRAPHES, DIRECTION DES LEVÉS ET DE LA CARTOGRAPHIE, OTTAWA

ÉTABLI PAR LA DIRECTION DES LEVÉS ET DE LA CARTOGRAPHIE, MINISTÈRE DE L'ÉNERGIE, DES MINES ET DES RESSOURCES, OTTAWA, PUBLIÉ EN 1979

CES CARTES SONT EN VENTE AU BUREAU DES CARTES DU CANADA, MINISTÈRE DE L'ÉNERGIE, DES MINES ET DES RESSOURCES, OTTAWA, OU CHEZ LE VENDOR LE PLUS PRÈS.

© 1979 SA MAJESTÉ LA REINE DU CHEF DU CANADA, MINISTÈRE DE L'ÉNERGIE, DES MINES ET DES RESSOURCES.

EXETER LAKE
76 D/15
ÉDITION 1