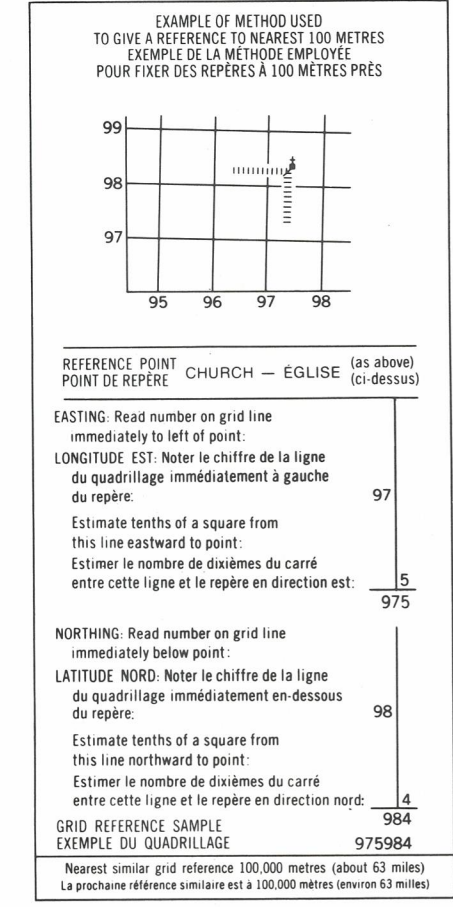
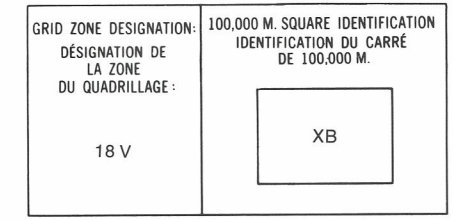
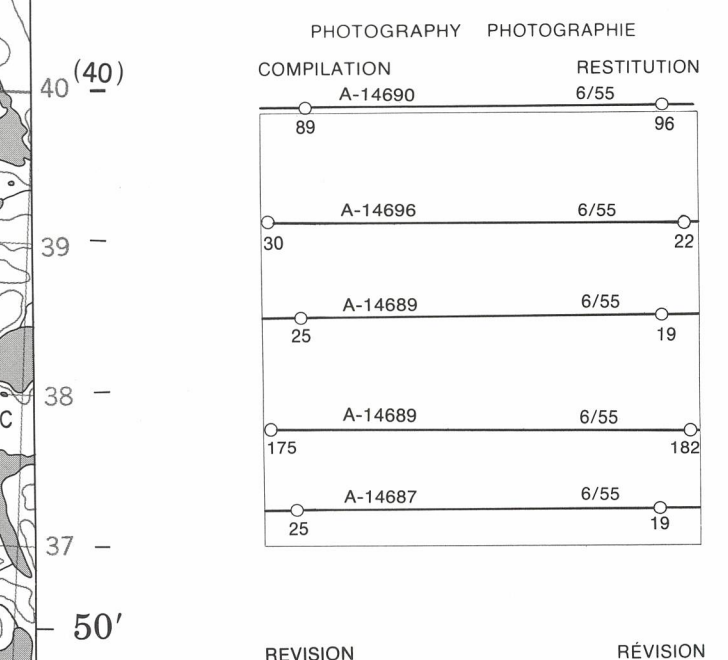


Military users, refer to this map as: SÉRIE A 701 SÉRIE MAP 34 P/16 SÉRIE
 Références de la carte pour usage militaire: ÉDITION 1 MCE ÉDITION

LEGEND - LÉGENDE

- ROAD HARD SURFACE, ALL WEATHER ROUTE, SURFACE DURE, TOUS TEMPS
- ROAD LOOSE SURFACE ROUTE, SURFACE DE GRAVIER
- CART TRACK, WINTER ROAD CHEMIN DE CHARRON, ROUTE D'HIVER
- TRAIL, CUT LINE, PORTAGE PISTE, LIGNE OUVERTE, PORTAGE
- BUILT-UP AREA AGGLOMÉRATION
- RAILWAY, SIDING, STATION, STOP CHEMIN DE FER, VOIE D'ÉVÈNEMENT, STATION, ARRÊT
- BRIDGE PONT
- SEAPLANE BASE, ANCHORAGE BASE, ANCRAGE (HYDROAÉRO)
- HOUSE, BARN MAISON, GRANGE
- CHURCH, SCHOOL ÉGLISE, ÉCOLE
- POST OFFICE BUREAU DE POSTE
- TOWER, FIRE, RADIO TOUR, FEU, RADIO
- WELL, OIL, GAS PUIS, PÉTROLE, GAZ
- TANK, OIL, GASOLINE, WATER RÉSERVOIR, PÉTROLE, ESSENCE, EAU
- POWER TRANSMISSION LINE LIGNE DE TRANSPORT D'ÉNERGIE
- MINE MINE
- CUTTING, EMBANKMENT DÉBLAI, REMBLAI
- GRAVEL PIT CARRIÈRE DE GRAVIER
- INTERNATIONAL, PROVINCIAL BOUNDARY WITH MONUMENT FRONTIÈRE INTERNATIONALE, LIMITE PROVINCIALE AVEC SOIGNE FRONTIÈRE
- COUNTY, DISTRICT BOUNDARY LIMITE DE COMTE, DE DISTRICT
- TOWNSHIP, PARISH BOUNDARY LIMITE DE CANTON, DE PAROISSE
- DLS TOWNSHIP CORNER: SURVEYED, UNSURVEYED COIN DE CANTON ARPENTÉ, NON ARPENTÉ (DLS)
- DLS SECTION CORNERS COINS DE SECTION (DLS)
- MUNICIPALITY BOUNDARY LIMITE DE MUNICIPALITÉ
- RESERVE, PARK, ETC. BOUNDARY LIMITE DE RÉSERVE, DE PARC, ETC.
- HORIZONTAL SURVEY POINT RÉPÈRE, PLANIMÉTRIQUE
- BENCH MARK WITH ELEVATION RÉPÈRE DE NIVELLEMENT AVEC COTE
- SPOT ELEVATION, PRECISE, LAND, WATER POINT COTE PRÉCIS SUR TERRE, SUR L'EAU
- STREAM, SHORELINE, INDEFINITE COURS D'EAU, RIVE INDEFINIE
- DIRECTION OF FLOW SENS DU COURANT
- LAKE, INTERMITTENT LAKE, PONDS LAC, LAC INTERMITTENT, ÉTANGS
- FLOODED LAND TERRES SUBMERGÉES
- MARSH, SWAMP (WOODED) MARAIS, BOISE MARECAEUX
- DRY RIVER BED WITH CHANNELS LIT DE RIVIÈRE ASSÉCHÉ AVEC CHENAUX
- STRING BOG FONDRIÈRE À FILAMENTS
- TUNDRA LAKES IN TUNDRA, POLYGONS TOUNDRA: LACS EN TOUNDRA, POLYGOSES DE TOUNDRA
- RAPIDS, FALLS, RAPIDS RAPIDES, CHUTES, RAPIDES
- FORESHORE FLATS, SAND IN WATER ESTRANS, SABLE SOUS L'EAU
- ROCK ROCHER
- DAM BARRAGE
- WHARF QUAI
- DITCH FOSSE
- CONTOURS COURBES DE NIVEAU
- APPROXIMATE CONTOURS COURBES DE CUHETTE
- DEPRESSION CONTOUR POINT COTE APPROXIMATIF SUR TERRE, SUR L'EAU
- SPOT ELEVATION, APPROXIMATE, LAND, WATER POINT COTE APPROXIMATIF SUR TERRE, SUR L'EAU
- ESKER ESKER
- SAND, SAND DUNES SABLE, DUNES DE SABLE
- PALSA BOG FONDRIÈRE À PALSES
- WOODED AREA, FOREST SURFACE BOISÉE, FORÊT
- CLEARED AREA ESPACE DÉNUDÉ, CLAIRIÈRE



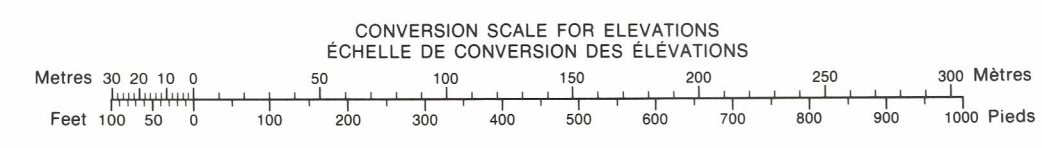
ONE THOUSAND METRE UNIVERSAL TRANSVERSE MERCATOR GRID ZONE 18 QUADRILLAGE DE MILLE MÈTRES UNIVERSEL TRANSVERSE DE MERCATOR

35 A/2	35 A/1	25 D/4
34 P/15	34 P/16	24 M/13
34 P/10	34 P/9	24 M/12

The 1979 MAGNETIC BEARING is 30°04' (641 mils) WEST OF GRID NORTH. ANNUAL CHANGE DECREASING 13.3". GRID NORTH is 2°23' (42 mils) EAST OF TRUE NORTH for centre of zone.

La RÉFÉRENCE MAGNÉTIQUE en 1979 est à 30°04' (641 mils) OUEST DU NORD DU QUADRILLAGE. VARIATION ANNUELLE DÉCROISSANTE 13.3". NORD DU QUADRILLAGE est 2°23' (42 mils) à l'est du NORD GÉOGRAPHIQUE au centre de la carte.


NOTE: GRID TICKS WITH NUMBERS IN BRACKETS OR WITHOUT NUMBERS INDICATE THE 1000 METRE U.T.M. GRID. LES TRACÉS NUMÉRIQUÉS ENTRE PARENTHÈSES OU SANS NUMÉRO INDICENT LE QUADRILLAGE DE 1000 MÈTRES U.T.M.



PRODUCED BY THE SURVEYS AND MAPPING BRANCH, DEPARTMENT OF ENERGY, MINES AND RESOURCES, OTTAWA. 1978 INFORMATION CURRENT AS OF 1965. COPIES MAY BE OBTAINED FROM THE CANADA MAP OFFICE, DEPARTMENT OF ENERGY, MINES AND RESOURCES, OTTAWA, OR YOUR NEAREST MAP DEALER. © 1978, HER MAJESTY THE QUEEN IN RIGHT OF CANADA, DEPARTMENT OF ENERGY, MINES AND RESOURCES.

ELEVATIONS IN METRES ABOVE MEAN SEA LEVEL CONTOUR INTERVAL 10 METRES NORTH AMERICAN DATUM 1927 TRANSVERSE MERCATOR PROJECTION

POINTE TAASSUQ TERRITOIRE DU NOUVEAU-QUÉBEC QUÉBEC Scale 1:50,000 Échelle



ELEVATIONS IN METRES AU-DESSUS DU NIVEAU MOYEN DE LA MER ÉQUIDISTANCE DES COURBES 10 MÈTRES SYSTÈME DE RÉFÉRENCE GÉODÉSIQUE NORD-AMÉRICAIN 1927 PROJECTION TRANSVERSE DE MERCATOR

ON PEUT OBTENIR DES RENSEIGNEMENTS SUR LE LIEU ET L'ALTITUDE EXACTE DES RÉPÈRES DE NIVELLEMENT EN ÉCRIVANT AUX NIVEAUX GÉODÉSQUES, DIRECTION DES LÈVES ET DE LA CARTOGRAPHIE, OTTAWA.

ÉTABLI PAR LA DIRECTION DES LÈVES ET DE LA CARTOGRAPHIE, MINISTÈRE DE L'ÉNERGIE, DES MINES ET DES RESSOURCES, OTTAWA, EN 1978. RENSEIGNEMENTS À OBTENIR CHEZ LES BUREAUX DE LA DIRECTION DES LÈVES ET DE LA CARTOGRAPHIE, OTTAWA, OU CHEZ LE VENDEUR LE PLUS PRÈS. © 1978 SA MAJESTÉ LA REINE DU CHEF DU CANADA, MINISTÈRE DE L'ÉNERGIE, DES MINES ET DES RESSOURCES.