

Military users refer to this map as: Références de cette carte pour usage militaire: SERIES A741 SERIE MAP 82 J/8 CARTE EDITION 3 MCE EDITION

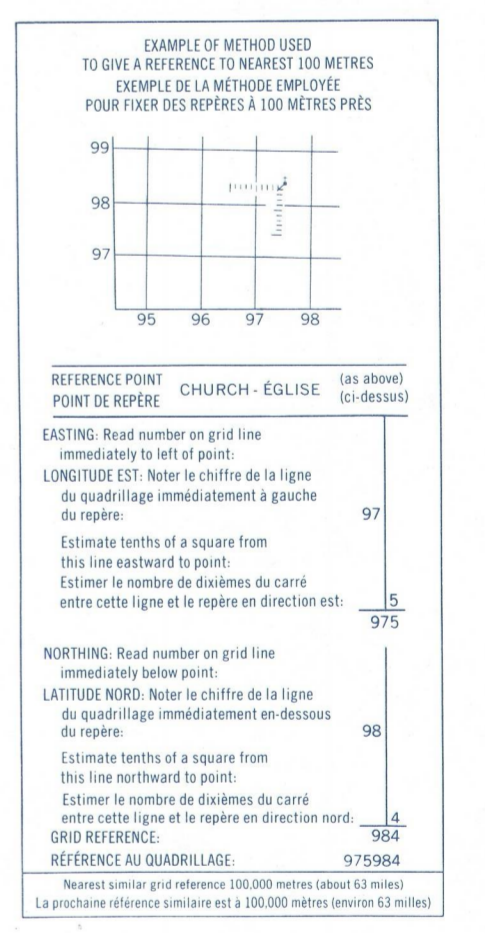
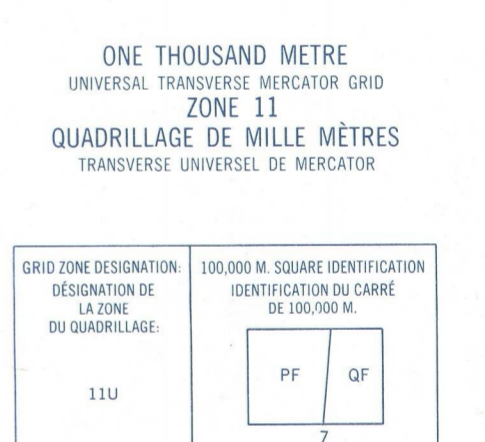
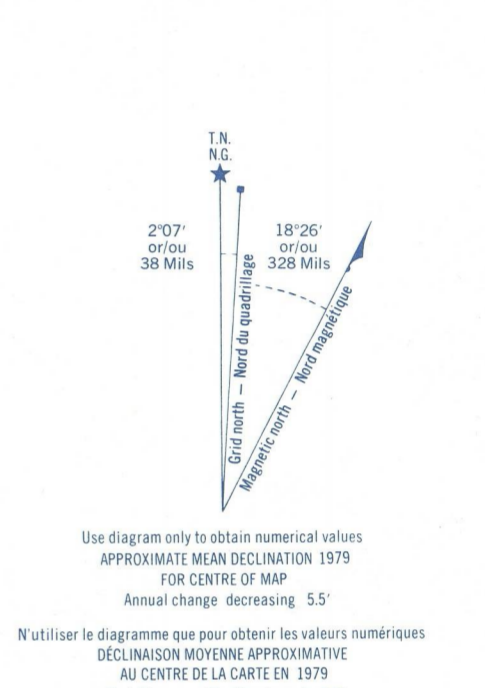
**GLOSSARY GLOSSAIRE**

Airfield	Terrain d'aviation
Area	Arrière
City Limits	Limites de ville
Customs	Douane
Ditch	Fossé
Dugout	Abreuvoir
Dump	Décharge
Filtration Plant	Station de filtration
Gas	Gaz
Golf Course	Cours de golf
Junk Yard	Ferraille
Kin	Ferraille
Lake	Lac
Lakelet	Belvédère
Mine Waste	Débris de mine
Oil Wells	Puits de pétrole
Park	Parc
Rink	Pavillon
Senior Citizens Home	Foyer de jour d'or
Ski Area	Station de ski
Storage Bin	Foix à aliments
Surveyed Line	Ligne bornée
Tank	Réservoir
Water	Eau
Winter Road	Chemin d'hiver

For a complete glossary see reverse side  
Pour un glossaire complet voir au verso

**ABBREVIATIONS ABRÉVIATIONS**

Aband	Abandoned	Abandonné
C	Cemetery	Cimetière
Co	County	Comté
E	Elevator	Elevateur
Fy	Ferry	Ferrière
IR	Indian Reserve	Réserve indienne
H	Hospital	Hôpital
L	Lake	Lac
Micro	Micro-wave	Micro ondes
Mun	Municipality	Municipalité
P	Post Office	Bureau de poste
PH	Power House	Centrale électrique
RCMP	Royal Canadian Mounted Police	Gendarmerie Royale Canadienne
Res	Reservoir	Réservoir
Trans Sta	Transformer Station	Poste de transformateur
TL	Tree Farm Licence	Licence de sylviculture



**BROWN NUMBERED TICKS INDICATE THE 1000 METRE U.T.M. GRID ZONE 11**  
**LES TRAITES NUMÉROTÉS EN BRUN INDICENT LE QUADRILLAGE DE 1000 MÈTRES U.T.M.**

**TABLEAU D'ASSIPLAGE DU SYSTÈME NATIONAL DE RÉFÉRENCE CARTOGRAPHIQUE**

82 J/0	82 J/8	82 J/12
82 J/7	82 J/8	82 J/5
82 J/2	82 J/1	82 J/4

**INDEX TO ADDING MAPS OF THE NATIONAL TOPOGRAPHIC SYSTEM**

Produced by the SURVEYS AND MAPPING BRANCH, DEPARTMENT OF ENERGY, MINES AND RESOURCES. Édité par le Service des levés et de la cartographie, Ministère de l'Énergie, des Mines et des Ressources. Based on aerial photography taken in 1977. Culture check 1978. Information current as of 1978. Copies may be obtained from the Canada Map Office, Department of Energy, Mines and Resources, Ottawa, or your nearest map dealer. © 1978, Her Majesty the Queen in Right of Canada, Department of Energy, Mines and Resources.

**ROADS**  
 loose or stabilized surface, all weather - gravier, temps sec  
 loose surface, dry weather - de gravier, temps sec  
 unclassified streets - rues non classées  
 cart track - voie ferrée  
 trail, cut line or portage - sentier, parcelle ou portage

**ROUTES**  
 2 lanes or more - 2 voies ou plus  
 more than 2 lanes - plus de 2 voies

**FOR COMPLETE REFERENCE SEE REVERSE SIDE / POUR UNE LISTE COMPLÈTE DES SIGNES, VOIR AU VERSO**

**STIMSON CREEK ALBERTA**

**CONVERSION SCALE FOR ELEVATIONS**  
 METERS: 0 1000 2000 3000 4000  
 FEET: 0 1000 2000 3000 4000  
 YARDS: 0 1000 2000 3000 4000

**ÉCHELLE DE CONVERSION DES ÉLÉVATIONS**  
 MÈTRES: 0 1000 2000 3000 4000  
 PIEDS: 0 1000 2000 3000 4000

**CONTOUR INTERVAL, 100 FEET / ÉLÉVATIONS IN FEET ABOVE MEAN SEA LEVEL**  
 North American Datum 1987  
 Transverse Mercator Projection

**INDEX TO ADDING MAPS OF THE NATIONAL TOPOGRAPHIC SYSTEM**

**TABLEAU D'ASSIPLAGE DU SYSTÈME NATIONAL DE RÉFÉRENCE CARTOGRAPHIQUE**

82 J/0	82 J/8	82 J/12
82 J/7	82 J/8	82 J/5
82 J/2	82 J/1	82 J/4

**Édité par le SERVICE DES LEVÉS ET DE LA CARTOGRAPHIE, MINISTÈRE DE L'ÉNERGIE, DES MINES ET DES RESSOURCES. Basé sur des photographies aériennes prises en 1977. Vérification des ouvrages en 1978. Renseignements à jour en 1978. Ces cartes sont en vente au Bureau des Cartes du Canada, Ministère de l'Énergie, des Mines et des Ressources, Ottawa, ou chez le revendeur le plus près. © 1978, Sa Majesté La Reine du Chef du Canada, Ministère de l'Énergie, des Mines et des Ressources.**