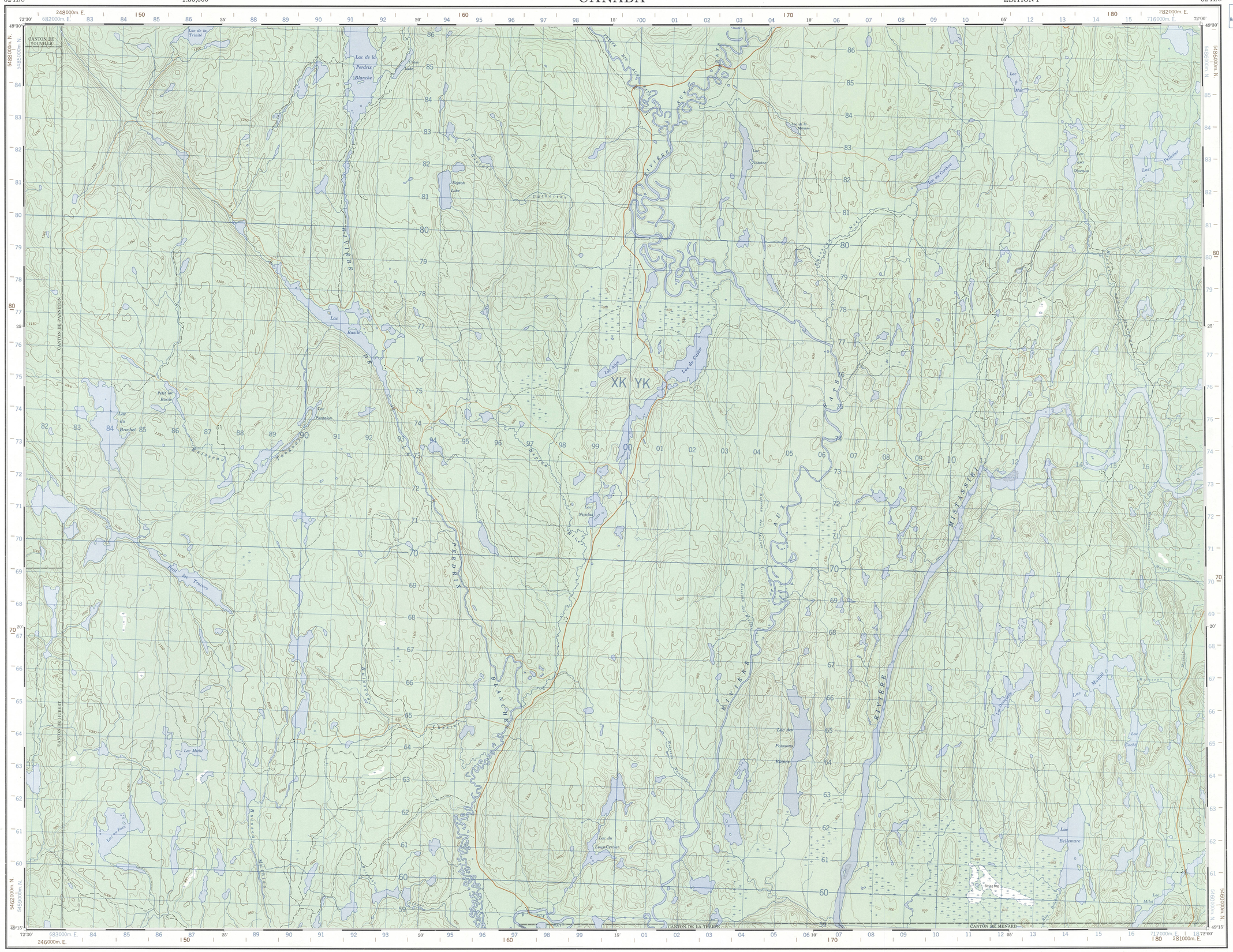

Produced by the SURVEYS AND MAPPING BRANCH, DEPARTMENT OF ENERGY, MINES AND RESOURCES. from aerial photographs taken in 1970. Field surveys 1971. Printed 1975.

Digitising of the compilation and the scribing were carried out on the Automated Cartographic System.

Copies may be obtained from the Canada Map Office, Department of Energy, Mines and Resources, Ottawa, or your nearest map dealer.

© Canada Copyrights Reserved 1975.

Roads: loose or stabilized surface, all weather ..... 2 lanes or more / 2 voies ou plus; less than 2 lanes / moins de 2 voies
loose surface, dry weather and unclassified streets ..... rues hors classe ..... de gravier, temps sec et
cart track ..... de terre .....
trail, cut line or portage ..... sentier, percée ou portage .....

Routes: gravier aggloméré, toute saison .....

FOR COMPLETE REFERENCE SEE REVERSE SIDE POUR UNE LISTE COMPLÈTE DES SIGNES, VOIR AU VERSO

LAC BELLEMARE

LAKE ST JOHN WEST COUNTY - COMTÉ DE LAC-ST-JEAN-OUEST

QUÉBEC

Scale 1:50,000 Échelle

Miles 1 0 1 2 3 Milles
Metres 1000 0 1000 2000 3000 4000 Mètres
Yards 1000 0 1000 2000 3000 4000 Verges

CONTOUR INTERVAL 50 FEET
Élévations en Feet above Mean Sea Level
North American Datum 1927
Transverse Mercator Projection

ÉQUIDISTANCE DES COURBES 50 PIEDS
Élévations en pieds au-dessus du niveau moyen de la mer
Système de référence géodésique nord-américain, 1927
Projection transverse de Mercator

Établie par la DIRECTION DES LEVÉS ET DE LA CARTOGRAPHIE, MINISTÈRE DE L'ÉNERGIE, DES MINES ET DES RESSOURCES, d'après des photographies aériennes prises en 1970. Levés sur le terrain en 1971. Imprimée en 1975.

La traduction en numérique de la compilation et du traçage a été réalisée par le système de cartographie automatique.

Ces cartes sont en vente au Bureau des Cartes du Canada, ministère de l'Énergie, des Mines et des Ressources, Ottawa, ou chez le vendeur le plus près.

© Canada 1975, tous droits réservés.

SUPERSEDED ÉDITION
LAC BELLEMARE
32 H/8
EDITION 1

Military users, refer to this map as: Référence de cette carte pour usage militaire:	SERIES A 761 SÉRIE
	MAP 32 H/8 CARTE
	EDITION 1 MCE ÉDITION



Use diagram only to obtain numerical values
APPROXIMATE MEAN DECLINATION 1973
FOR CENTRE OF MAP
Annual change decreasing 3.0'

N'utiliser le diagramme que pour obtenir les valeurs numériques
DÉCLINAISON MOYENNE APPROXIMATIVE
AU CENTRE DE LA CARTE EN 1973
Variation annuelle décroissante 3.0'

ONE THOUSAND METRE
UNIVERSAL TRANSVERSE MERCATOR GRID
ZONE 18
QUADRILLAGE DE MILLE MÈTRES
TRANSVERSE UNIVERSEL DE MERCATOR

GRID ZONE DESIGNATION
DÉSIGNATION DE LA ZONE DU QUADRILLAGE:
18 U

100,000 M. SQUARE IDENTIFICATION
IDENTIFICATION DU CARRÉ DE 100,000 M.
XK YK

EXAMPLE OF METHOD USED TO GIVE A REFERENCE TO NEAREST 100 METRES
EXEMPLE DE LA MÉTHODE EMPLOYÉE POUR FIXER DES REPÈRES À 100 MÈTRES PRÈS



REFERENCE POINT / POINT DE REPÈRE: CHURCH - ÉGLISE (as above) (ci-dessus)

EASTING: Read number on grid line immediately to left of point: 97
LONGITUDE EST: Noter le chiffre de la ligne du quadrillage immédiatement à gauche du repère:
Estimate tenths of a square from this line eastward to point: 5
Estimer le nombre de dixièmes du carré entre cette ligne et le repère en direction est: 5
975

NORTHING: Read number on grid line immediately below point: 98
LATITUDE NORD: Noter le chiffre de la ligne du quadrillage immédiatement en dessous du repère:
Estimate tenths of a square from this line northward to point: 4
Estimer le nombre de dixièmes du carré entre cette ligne et le repère en direction nord: 4
984
GRID REFERENCE: RÉFÉRENCE AU QUADRILLAGE: 975984

Nearest similar grid reference 100,000 metres (about 63 miles)
La prochaine référence similaire est à 100,000 mètres (environ 63 milles)

BROWN NUMBERED TICKS INDICATE THE 1000 METRE U.T.M. GRID ZONE 19
LES TRAITS NUMÉROTÉS EN BRUN INDIQUENT LE QUADRILLAGE DE 1000 MÈTRES U.T.M.

TABLEAU D'ASSEMBLAGE DU SYSTÈME NATIONAL DE RÉFÉRENCE CARTOGRAPHIQUE

32 H/10	32 H/9	22 E/12
32 H/7	32 H/8	22 E/5
32 H/2	32 H/1	22 E/4

INDEX TO ADJOINING MAPS OF THE NATIONAL TOPOGRAPHIC SYSTEM