

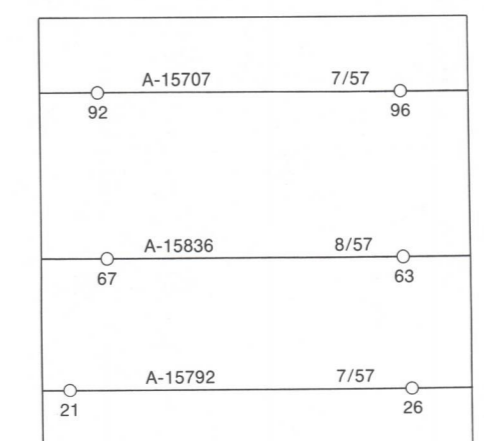
METRIC/MÉTRIQUE

METRIC/MÉTRIQUE

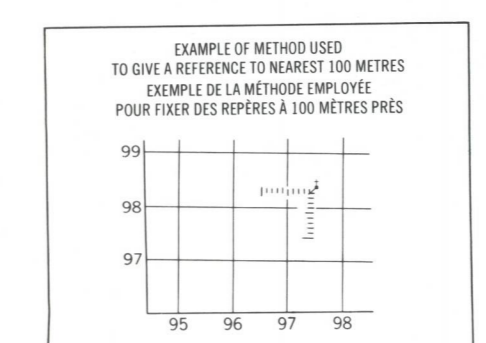
LEGEND - LÉGENDE

- ROAD, HARD SURFACE, ALL WEATHER ROUTE, SURFACE DURCIE, TOUTES SAISONS
- ROAD, LOOSE SURFACE ROUTE, SURFACE DE GRAVIER
- CART TRACK, WINTER ROAD CHEMIN DE CHARROI, ROUTE D'HIVER
- TRAIL, CUT LINE, PORTAGE SENTIER, PÉNICHE OU PORTAGE
- BUILT-UP AREA AGGLOMÉRATION
- RAILWAY: SIDING, STATION, STOP CHEMIN DE FER, VOIE D'ÉVÈNEMENT, STATION, ARRÊT
- BRIDGE PONTS
- SEAPLANE BASE: SEAPLANE ANCHORAGE BASE D'HYDRAVIONS; ANCRAGE D'HYDRAVIONS
- HOUSE: BARN MAISON; GRANGE
- CHURCH, SCHOOL ÉGLISE; ÉCOLE
- POST OFFICE BUREAU DE POSTE
- TOWER: FIRE, RADIO TOUR; FEU, RADIO
- WELL: OIL, GAS PUIS: PÉTROLE, GAZ
- TANK: OIL, GASOLINE, WATER RÉSERVOIR: PÉTROLE, ESSENCE, EAU
- POWER TRANSMISSION LINE LIGNE DE TRANSPORT D'ÉNERGIE
- MINE MINE
- CUTTING, EMBANKMENT DÉBLAI; REMBLAI
- GRAVEL PIT CARRIÈRE DE GRAVIER
- INTERNATIONAL, PROVINCIAL BOUNDARY WITH MONUMENT FRONTIÈRE INTERNATIONALE, LIMITE PROVINCIALE AVEC BIENNE
- COUNTY, DISTRICT BOUNDARY LIMITE DE COMTE OU DE DISTRICT
- TOWNSHIP, PARISH BOUNDARY LIMITE DE CANTON, DE PAROISSE
- D.L.S. TOWNSHIP CORNER: SURVEYED, UNSURVEYED COIN DE CANTON (A.T.C.): ARPENTE: NON ARPENTÉ
- D.L.S. SECTION CORNERS COINS DE SECTION (A.T.C.)
- MUNICIPALITY BOUNDARY LIMITE DE MUNICIPALITÉ
- RESERVE: PARK, ETC. BOUNDARY LIMITE DE RÉSERVE, DE PARC, ETC.
- HORIZONTAL CONTROL POINT POINT DE CONTRÔLE PLANIMÉTRIQUE
- BENCH MARK WITH ELEVATION RÉFÈRE DE NIVÈLEMENT AVEC COTE
- SPOT ELEVATION, PRECISE: LAND, WATER POINT COTE, PRÉCIS: SUR TERRE; SUR L'EAU
- STREAM OR SHORELINE: INDEFINITE COURS D'EAU OU RIVE: IMPRÉCIS
- DIRECTION OF FLOW DIRECTION DU COURANT
- LAKE: INTERMITTENT LAKE, PONDS LAC; LAC INTERMITTENT; ETANGS
- FLOODED LAND TERRAIN INONDÉ
- MARSH: SWAMP (WOODED) MARAIS; BOISÉ MARÉCAGEUX
- DRY RIVER BED WITH CHANNELS LIT DE RIVIÈRE ASSÉCHÉ AVEC CHENEAUX
- STRING BOG FONDRIÈRE À FILAMENTS
- TUNDRA: LAKES IN TUNDRA: POLYGONS TOUNDRA: LACS EN TOUNDRA; POLYGONES DE TOUNDRA
- RAPIDS: FALLS, RAPIDS RAPIDES; CHUTES; RAPIDES
- FORESHORE FLATS, SAND IN WATER ESTRANS; SABLE SOUS L'EAU
- ROCKS ROCHES
- DAM BARRAGE
- WHARF QUAI
- DITCH FOSSE
- CONTOURS COURBES DE NIVEAU
- APPROXIMATE CONTOURS COURBES DE NIVEAU APPROXIMATIVES
- DEPRESSION CONTOUR COURBE DE CUVETTE
- CLIFF FALAISE
- SPOT ELEVATION, APPROXIMATE: LAND, WATER POINT COTE, APPROXIMATIF: SUR TERRE; SUR L'EAU
- ESKER ESKER
- SAND, SAND DUNES SABLE, DUNES DE SABLE
- PALSA BOG FONDRIÈRE DE PALSAS
- WOODED AREA, FOREST SURFACE BOISÉE, FORÊT
- CLEARED AREA ESPACE DÉNUDÉE, CLAIRIÈRE


PHOTOGRAPHY PHOTOGRAPHIE
 COMPILATION RESTITUTION



GRID ZONE DESIGNATION 14V
 100 000 m SQUARE IDENTIFICATION MA



REVISION RÉVISION

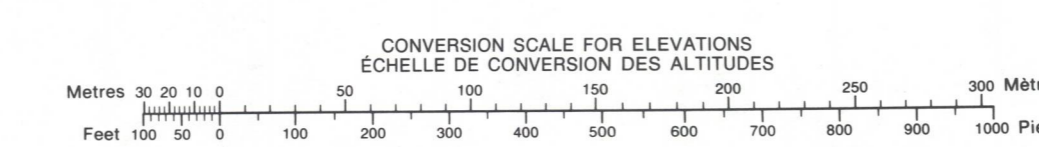


64 N/10	64 N/9	64-O/12
64 N/7	64 N/8	64-O/5
64 N/2	64 N/1	64-O/4

REFERENCE POINT CHURCH - ÉGLISE (as above) (si-dessus)
 EASTING: Read number on grid line immediately to left of point.
 ABSCESS: Read the chiffre de la ligne de quadrillage immédiatement à gauche du repère.
 ESTIMATE TENTHS of a square from this line eastward to point.
 ESTIMER le nombre de dixièmes de carré entre cette ligne et le repère en direction est.
 NORTHING: Read number on grid line immediately below point.
 GRIDLINE: Read the chiffre de la ligne de quadrillage immédiatement en-dessous du repère.
 ESTIMATE TENTHS of a square from this line northward to point.
 ESTIMER le nombre de dixièmes de carré entre cette ligne et le repère en direction nord.
 GRID REFERENCE: 975984
 RÉFÉRENCE AU QUADRILLAGE: 975984
 Measure vertical grid reference 100 000 metres (about 33 miles).
 La précision relative correspond à une à 300 000 mètres (environ 33 milles).


ONE THOUSAND METRE
 UNIVERSAL TRANSVERSE MERCATOR GRID
 ZONE 14
 QUADRILLAGE DE MILLE MÈTRES
 TRANSVERSE UNIVERSEL DE MERCATOR

The 1983 MAGNETIC BEARING is 14°02' (290 mils) EAST OF GRID NORTH.
 L'ANNÉE CHANGE DECREASING 18.6°
 GRID NORTH is 1°05' (19 mils) WEST OF TRUE NORTH for centre of map.
 Le REPERE MAGNÉTIQUE en 1983 est à 14°02' (290 mils) à l'EST DU NORD DU QUADRILLAGE.
 VARIATION ANNUELLE DÉCROISSANTE 18.6°
 NORD DU QUADRILLAGE est à 1°05' (19 mils) à l'OUEST DU NORD GÉOGRAPHIQUE au centre de la carte.



PRODUCED BY THE SURVEYS AND MAPPING BRANCH, DEPARTMENT OF ENERGY, MINES AND RESOURCES, OTTAWA. PUBLISHED IN 1982.
 COPIES MAY BE OBTAINED FROM THE CANADA MAP OFFICE, DEPARTMENT OF ENERGY, MINES AND RESOURCES, OTTAWA, OR YOUR NEAREST MAP DEALER.
 © 1982 HER MAJESTY THE QUEEN IN RIGHT OF CANADA, DEPARTMENT OF ENERGY, MINES AND RESOURCES.
 NORTH AMERICAN DATUM 1927
 TRANSVERSE MERCATOR PROJECTION

FINNER LAKE
 MANITOBA
 Scale 1:50 000 Échelle



ALTITUDES EN MÈTRES
 ÉQUIDISTANCE DES COURBES 10 MÈTRES
 SYSTÈME DE RÉFÉRENCE GÉODÉSIQUE NORD-AMÉRICAIN 1927
 PROJECTION TRANSVERSE DE MERCATOR

ÉTABLI PAR LA DIRECTION DES LÈVES ET DE LA CARTOGRAPHIE, MINISTÈRE DE L'ÉNERGIE, DES MINES ET DES RESSOURCES, OTTAWA, PUBLIÉ EN 1982.
 CES CARTES SONT EN VENTE AU BUREAU DES CARTES DU CANADA, MINISTÈRE DE L'ÉNERGIE, DES MINES ET DES RESSOURCES, OTTAWA, OU CHEZ LE VENDEUR LE PLUS PRÈS.
 © 1982 SA MAJESTÉ LA REINE DU CANADA, MINISTÈRE DE L'ÉNERGIE, DES MINES ET DES RESSOURCES.

FINNER LAKE
 64 N/8
 ÉDITION 1