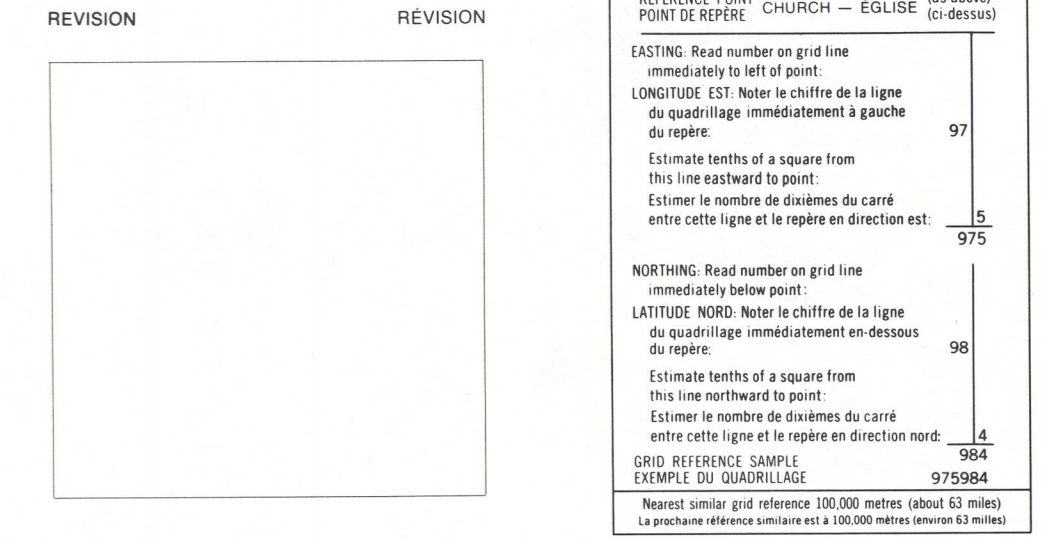
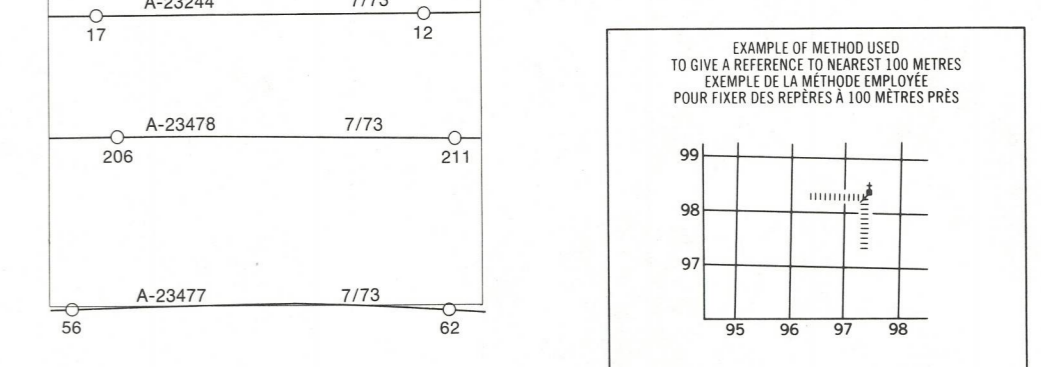
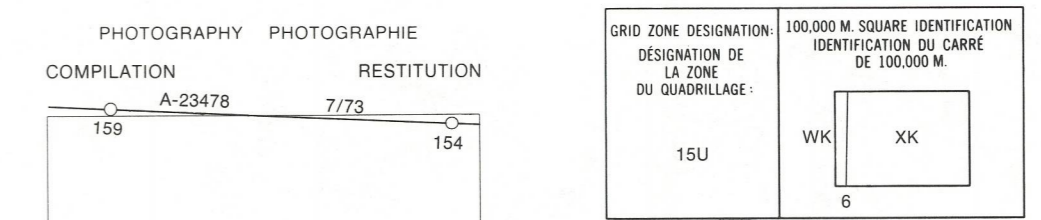


LEGEND - LÉGENDE

ROADS AND RELATED FEATURES		ROUTES ET OUVRAGES CONNEXES	
HARD SURFACE, ALL WEATHER	SURFACE PAVÉE, TOUTES SAISONS	ROADWAY	VOIE
LOOSE SURFACE	SURFACE DÉBRÛLÉE	TRAIL, CUT LINE, PORTAGE	SENTIER, PERCÉE, PORTAGE
CART TRACK, WINDY ROAD	CHEMIN DE TERRE, D'HYVER	BUILT-UP AREA	AGGLOMÉRATION
RAILWAY, SIDING, STATION, STOP	CHEMIN DE FER, VOIE D'ÉVÈTEMENT, GARE, ARRÊT	BRIDGE	PONT
SEAPLANE BASE, ANCHORAGE	HYDROAÉROPORT, MOULAGE	LANDMARK FEATURES	POINTS DE REPÈRE
HOUSE, BARN	MAISON, GRANGE	CHURCH, SCHOOL	ÉGLISE, ÉCOLE
POST OFFICE	BUREAU DE POSTE	HISTORICAL SITE	LIEU HISTORIQUE
TOWERS: FIRE, RADIO	TOURS: FEU, RADIO	WELL: OIL, GAS	PUIES: PÉTROLE, GAZ
TANK: OIL, GASOLINE, WATER	RÉSERVOIR: PÉTROLE, ESSENCE, EAU	TELEPHONE LINE	LIGNE TÉLÉPHONIQUE
POWER TRANSMISSION LINE	LIGNE DE TRANSPORT D'ÉNERGIE	MINE	MINE
CUTTING, EMBANKMENT	DÉBLAI, REMBLAI	GRAVEL PIT	GRAVIERE
BOUNDARIES AND SURVEY CONTROL		FRONTIÈRES ET POINTS DE RÉFÉRENCES	
INTERNATIONAL, PROVINCIAL, BOUNDARY MONUMENT	INTERNATIONALE, PROVINCIALE, BORNES FRONTIÈRES	COUNTY, DISTRICT	COMTE, DISTRICT
TOWNSHIP, PARISH-SURVEYED, UNSURVEYED	CANTON, PAROISSE - ARPENTÉE, NON ARPENTÉE	TOWNSHIP, DLS - SURVEYED, UNSURVEYED	TOWNSHIP, ATC-ARPENTÉE, NON ARPENTÉE
	- CONNS DE SECTION		
MUNICIPALITY	MUNICIPALITÉ	INDIAN RESERVE, PARK, ETC.	RÉSERVE INDIENNE, PARC, ETC.
HORIZONTAL SURVEY POINT	REPÈRE PLANIMÉTRIQUE	BENCH MARK WITH ELEVATION	REPÈRE DE NIVELLEMENT AVEC COTE
SPOT ELEVATION, PRECISE, LAND, WATER	POINT COTE, PRÉCIS: SUR TERRE, SUR L'EAU	DRAINAGE AND RELATED FEATURES	
STREAM, SHORELINE, INDEFINITE	COURS D'EAU, RIVE, IMPRÉCISE	LAKE, INTERMITTENT	LAC, LAC INTERRMITTENT
FLOODED LAND	TERRAIN INONDÉ	MARSH, SWAMP (WOODS)	MARAIS, MARECAGE (BOISÉ)
DRY RIVER BED WITH CHANNELS	LIT DE COURS D'EAU TARI AVEC CHENAUX	SAND: ABOVE, IN WATER	SABLE: AU DESSUS, DANS L'EAU
STRING BOG	MARECAGE EN ENLÉCADE	TUNDRA: PONDS, POLYGONS	TOUNDRA: ETANGS, SOLS POLYGNONNAUX
RAPIDS, FALLS, RAPIDS	RAPIDES, CHUTES, RAPIDES	ROCK	ROCHER
ROCK	ROCHER	DAM	BARRAGE
WHARF	QUAI	DITCH	FOSSE
RELIEF FEATURES		RELIEF	
CONTOURS	COURBES DE NIVEAU	APPROXIMATE CONTOURS	COURBES DE NIVEAU APPROXIMATIVES
DEPRESSION CONTOUR	COURBES DE CUNETTE	SPOT ELEVATION, APPROXIMATE, LAND, WATER	POINT COTE, APPROXIMATIF: SUR TERRE, SUR L'EAU
ESKER	ESKER	PINGO	PINGO
SAND, SAND DUNES	SABLE, DUNES	PALSA BOG	PALSE
WOODED AREA	RÉGION BOISÉE	CLEARED AREA	RÉGION DÉBOISÉE



REFERENCE POINT CHURCH - EGLISE (en haut) POINT DE REPÈRE

EASTING: Read number on grid line immediately to left of point. LONGITUDE (E): Note le chiffre de la ligne de quadrillage immédiatement à gauche du repère.

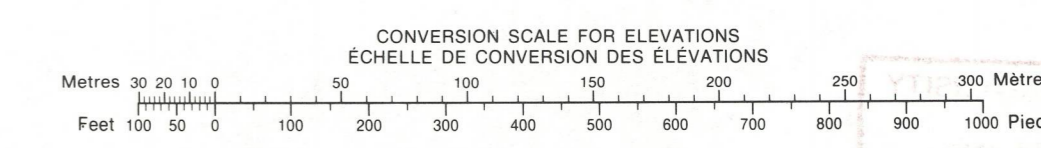
Estimate north/south of a square from this line northward to point. Estimer le nombre de carrés du cane entre cette ligne et le repère en direction est.

NORTHING: Read number on grid line immediately below point. LATITUDE (N): Note le chiffre de la ligne de quadrillage immédiatement en dessous du repère.

Estimate north/south of a square from this line northward to point. Estimer le nombre de carrés du cane entre cette ligne et le repère en direction nord.

GRID REFERENCE EXAMPLE EXEMPLE DU QUADRILLAGE 975984

Repère: 975984 (975984 mètres (613 milles) à l'est du centre de la carte)



PRODUCED BY THE SURVEYS AND MAPPING BRANCH, DEPARTMENT OF ENERGY, MINES AND RESOURCES, OTTAWA, 1977. INFORMATION CURRENT AS OF 1973.

COPIES MAY BE OBTAINED FROM THE CANADA MAP OFFICE, DEPARTMENT OF ENERGY, MINES AND RESOURCES, OTTAWA, OR YOUR NEAREST MAP DEALER.

© CANADA COPYRIGHTS RESERVED 1977.

INTERN CORRECTIONS 1988.

ELEVATIONS IN METRES ABOVE MEAN SEA LEVEL

CONTOUR INTERVAL 10 METRES

NORTH AMERICAN DATUM 1927

TRANSVERSE MERCATOR PROJECTION

Scale 1:50,000 Échelle

KNIFE LAKE

DISTRICT OF KENORA

ONTARIO

ELEVATIONS IN METRES AU-DESSUS DU NIVEAU MOYEN DE LA MER

EQUIDISTANCE DES COURBES 10 MÈTRES

SYSTEME DE RÉFÉRENCE GÉODÉSIQUE NORD-AMÉRICAIN 1927

PROJECTION TRANSVERSE DE MERCATOR

ETABLI PAR LA DIRECTION DES LÈVES ET DE LA CARTOGRAPHIE, MINISTÈRE DE L'ÉNERGIE, DES MINES ET DES RESSOURCES, OTTAWA, EN 1977.

CES CARTES SONT EN VENTE AU BUREAU DES CARTES DU CANADA, MINISTÈRE DE L'ÉNERGIE, DES MINES ET DES RESSOURCES, OTTAWA, OU CHEZ LE Vendeur LE PLUS PRÈS.

© CANADA 1977. TOUS DROITS RÉSERVÉS.

CORRECTIONS PROVISOIRES 1988.