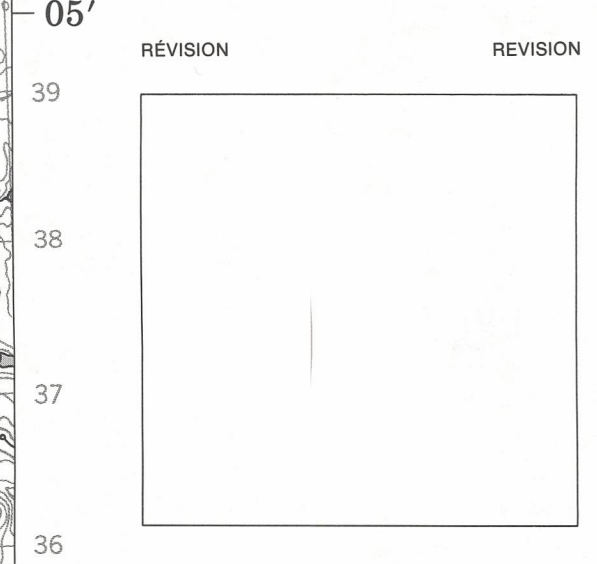
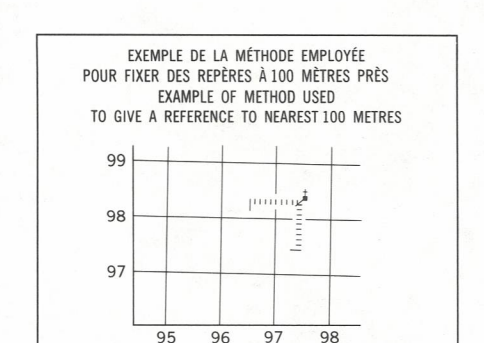
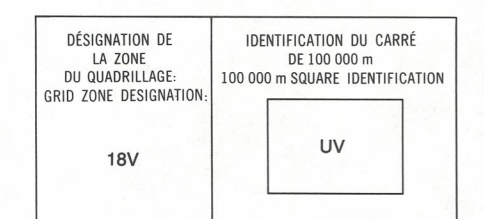



Référence de cette carte pour usage militaire. Military users, refer to this map as: SÉRIE A 701 SERIES CARTE 34 K/3 MAP ÉDITION 2 MCE EDITION

LAC SANNINGAJUQ 34 K/3 ÉDITION 2 EDITION



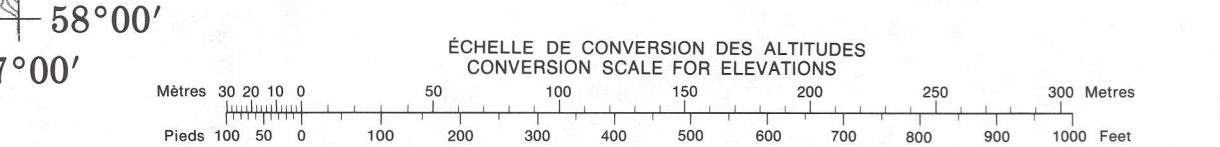
LÉGENDE - LEGEND. Table with symbols and descriptions for various features: ROUTE, CHEMIN DE TERRE, SENTER, AGGLOMÉRATION, CHEMIN DE FER, etc.



POINT DE REPERE. REFERENCE POINT. ABSCSSE. Notez le chiffre de la ligne de quadrillage immédiatement à gauche du repère. ESTIME. Read number on grid line immediately to left of point. ESTIME le nombre de divisions du carré entre cette ligne et le repère en direction est. Estimate number of a square from this line westward to point.

Tableau d'assemblage du Système national de référence cartographique. Grid of map sheet identifiers: 34 K/5, 34 K/6, 34 K/7, 34 K/4, 34 K/3, 34 K/2, 34 F/13, 34 F/14, 34 F/15.

QUADRILLAGE UNIVERSEL TRANSVERSE DE MERCATOR. DE MILLE MÈTRES. ZONE 18. ONE THOUSAND METRE. UNIVERSAL TRANSVERSE MERCATOR GRID. La REPERE MAGNÉTIQUE en 1988 est à 23°00' (411 mil) à l'ouest du NORD DU QUADRILLAGE. VARIATION ANNUELLE CROISSANTE 4.4°.



ÉTABLI PAR LA DIRECTION DES LEVES ET DE LA CARTOGRAPHIE. MINISTÈRE DE L'ÉNERGIE, DES MINES ET DES RESSOURCES, OTTAWA PUBLIÉE EN 1988. ALTITUDES EN MÈTRES. ÉQUIDISTANCE DES COURBES... 10 MÈTRES. SYSTÈME DE RÉFÉRENCE GÉODÉSIQUE NORD-AMÉRICAIN 1927. PROJECTION TRANSVERSE DE MERCATOR. POUR TOUT RENSEIGNEMENT CONCERNANT LES REPERES ET BORNES ALTIMÉTRIQUES, S'ADRESSER AUX LEVES GÉODÉSIEUX. DIRECTION DES LEVES ET DE LA CARTOGRAPHIE, OTTAWA.

LAC SANNINGAJUQ. QUÉBEC TERRITOIRES DU NORD-OUEST. QUÉBEC NORTHWEST TERRITORIES. ÉLEVATIONS IN METRES ABOVE MEAN SEA LEVEL. CONTOUR INTERVAL... 10 METRES. NORTH AMERICAN DATUM 1927. TRANSVERSE MERCATOR PROJECTION. INFORMATION CONCERNING BENCH MARKS AND HORI. CONTROL SURVEY MONUMENTS CAN BE OBTAINED FROM THE GEODETIC SURVEY, SURVEYS AND MAPPING BRANCH, OTTAWA. Échelle 1:50 000 Scale. Miles 1 2 3. Mètres 1000 2000 3000 4000.

PRODUCED BY THE SURVEYS AND MAPPING BRANCH, DEPARTMENT OF ENERGY, MINES AND RESOURCES, OTTAWA, PUBLISHED IN 1988. THIS MAP WAS COMPARED WITH SATELLITE IMAGERY OBTAINED IN 1987 AND FOUND TO BE UP-TO-DATE IN ALL MAJOR FEATURES. COPIES MAY BE OBTAINED FROM THE CANADA MAP OFFICE, DEPARTMENT OF ENERGY, MINES AND RESOURCES, OTTAWA, OR YOUR NEAREST MAP DEALER. © 1988 HER MAJESTY THE QUEEN IN RIGHT OF CANADA. DEPARTMENT OF ENERGY, MINES AND RESOURCES. NOTE: LES ÎLES DU LARGE FONT PARTIE DU DISTRICT DE KEEWATIN, T.N.O. NOTE: OFFSHORE ISLANDS LIE WITHIN THE DISTRICT OF KEEWATIN, N.W.T. LAC SANNINGAJUQ 34 K/3 ÉDITION 2 EDITION. Énergie, Mines et Ressources Canada. Energy, Mines and Resources Canada.