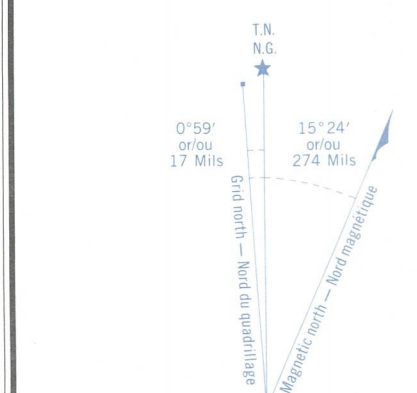
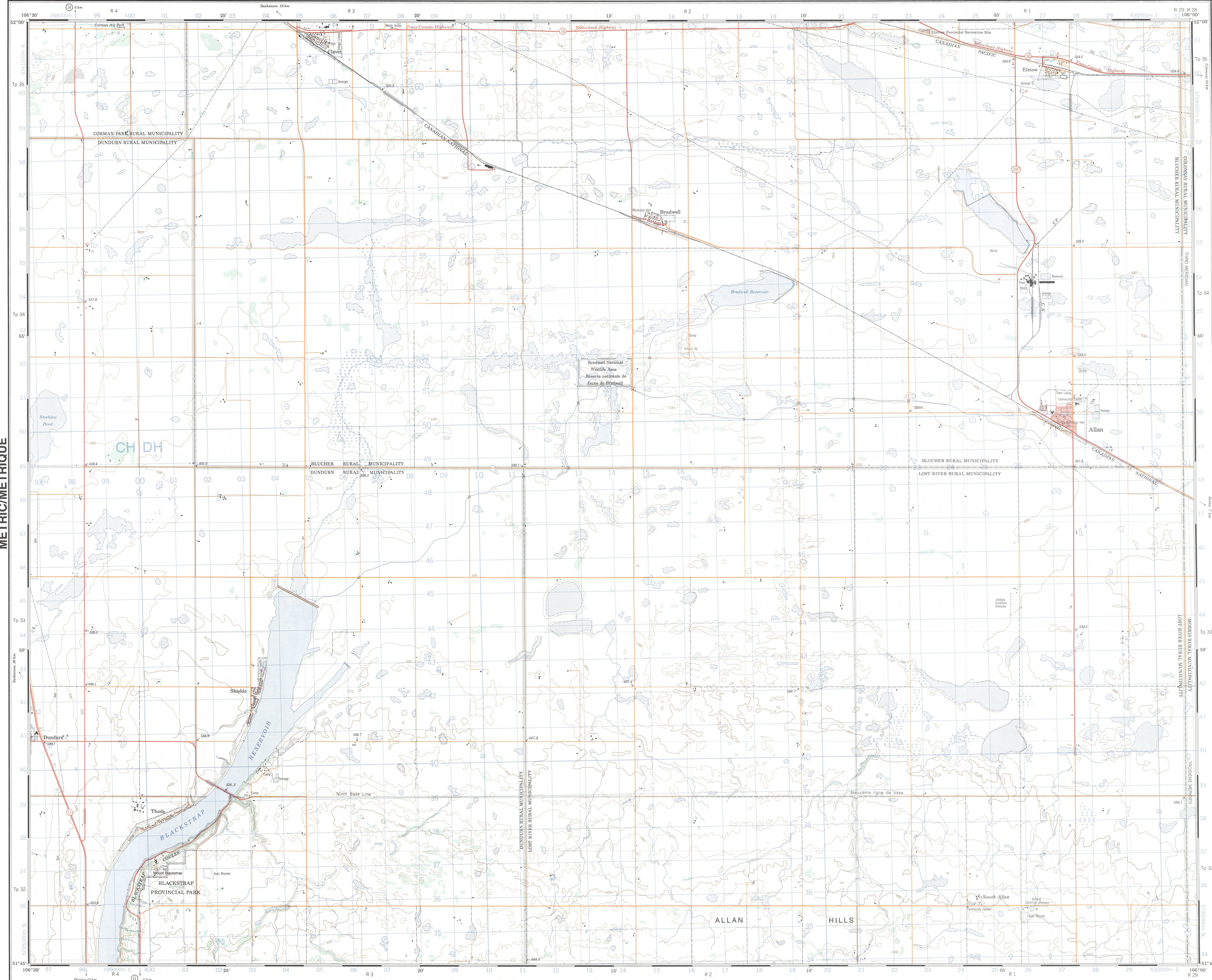


Military users, refer to this map as: **SERIE A 742 SERIE**
 Références de cette carte pour usage militaire: **MAP 72-O/16 CARTE**
 ÉDITION 4 MÈTRE ÉDITION



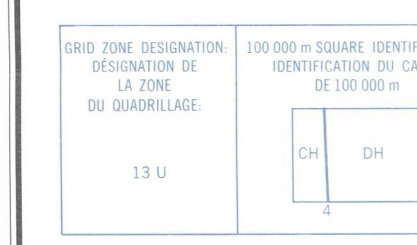
METRIC/MÉTRIQUE

METRIC/MÉTRIQUE

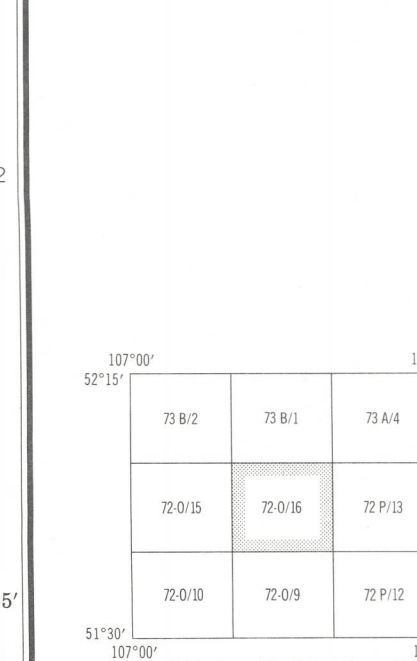
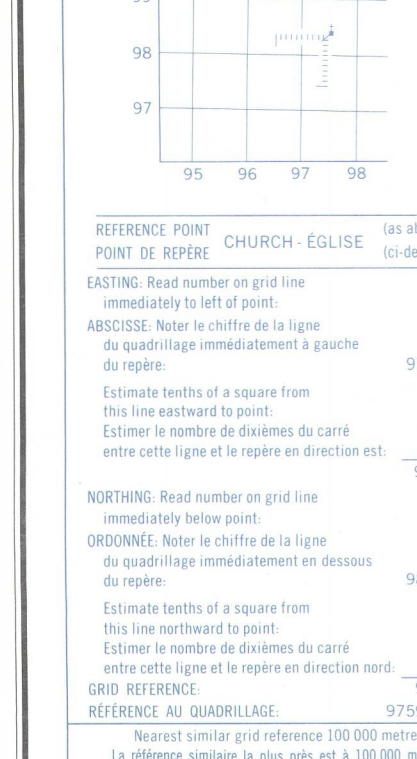


Use diagram only to obtain numerical values
 APPROXIMATE MEAN DECLINATION 1982
 FOR CENTRE OF MAP
 Annual change decreasing 8.1"
 Utilisez le diagramme pour obtenir les valeurs numériques
 DÉCLINAISON MOYENNE APPROXIMATIVE
 AU CENTRE DE LA CARTE EN 1982
 Variation annuelle décroissante 8.1"

ONE THOUSAND METRE
 UNIVERSAL TRANSVERSE MERCATOR GRID
 ZONE 13
 QUADRILAGE UNIVERSEL TRANSVERSE DE MERCATOR
 DE MILLE MÈTRES



EXAMPLE OF METHOD USED
 TO OBTAIN REFERENCE TO METRES
 EXEMPLE DE LA MÉTHODE EMPLOYÉE
 POUR OBTENIR LES MÈTRES À 1:50 000



PRODUCED BY THE CANADA CENTRE FOR MAPPING, CENTRE CANADIEN DE CARTOGRAPHIE, MINES AND RESOURCES INFORMATION CURRENT AS OF 1988, PUBLISHED IN 1993. COPIES MAY BE OBTAINED FROM THE CANADA MAP OFFICE, DÉPARTEMENT DE L'ÉNERGIE, DES MINES ET DES RESSOURCES, OTTAWA, OR YOUR NEAREST MAP DEALER. © 1988, WITH KINDNESS THE QUEEN IN RIGHT OF CANADA, DÉPARTEMENT DE L'ÉNERGIE, DES MINES ET DES RESSOURCES.

Produit par le Centre canadien de cartographie, Mines et Ressources, l'information est à jour en 1988, publiée en 1993. Les copies peuvent être obtenues au Bureau des cartes du Canada, Ministère de l'énergie, des mines et des ressources, Ottawa, ou chez le revendeur le plus près. © 1988, SA MAJESTÉ LA REINE DU CHEF DU CANADA, Ministère de l'énergie, des mines et des ressources.

BRADWELL
SASKATHEWAN

Scale 1:50 000 Échelle
 1:50 000

Information concerning bench marks and horizontal survey monuments can be obtained from Geodetic Survey, Canada, by Surveying Offices. Pour les renseignements concernant les repères de nivellement et les bornes géodésiques, s'il vous plaît se adresser au Service de levés géodésiques, Canada, par les bureaux de levés.

CONVERSION SCALE FOR ELEVATIONS
 Mètres 30 20 10 0 100 200 300 400 500 600 700 800 900 1000
 Feet 100 50 0 100 200 300 400 500 600 700 800 900 1000

ÉCHELLE DE CONVERSION DES ALTITUDES
 Mètres 30 20 10 0 100 200 300 400 500 600 700 800 900 1000
 Pieds 100 50 0 100 200 300 400 500 600 700 800 900 1000

CONTOUR INTERVAL 10 METRES
 Elevations in Metres above Mean Sea Level
 North American Datum 1983
 Transverse Mercator Projection

ÉLOIGNEMENTS DES COURBES 10 MÈTRES
 Altitudes en mètres
 Système de référence géodésique nord-américain, 1983
 Projection transverse de Mercator

ÉTABLI PAR LE CENTRE CANADIEN DE CARTOGRAPHIE, MINES ET RESSOURCES, L'INFORMATION EST À JOUR EN 1988, PUBLIÉE EN 1993. CES CARTES SONT EN VENTE AU BUREAU DES CARTES DU CANADA, MINISTÈRE DE L'ÉNERGIE, DES MINES ET DES RESSOURCES, OTTAWA, OU CHEZ LE VENDEUR LE PLUS PRÈS. © 1988, SA MAJESTÉ LA REINE DU CHEF DU CANADA, MINISTÈRE DE L'ÉNERGIE, DES MINES ET DES RESSOURCES.

Établi par le Centre canadien de cartographie, Mines et Ressources, l'information est à jour en 1988, publiée en 1993. Ces cartes sont en vente au Bureau des cartes du Canada, Ministère de l'énergie, des mines et des ressources, Ottawa, ou chez le revendeur le plus près. © 1988, Sa Majesté la Reine du Chef du Canada, Ministère de l'énergie, des mines et des ressources.

BRADWELL
72-O/16

EDITION 4
 ÉDITION 4

