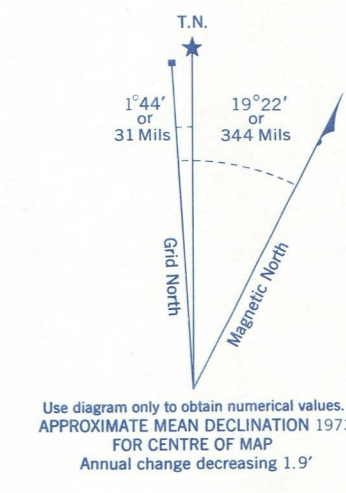
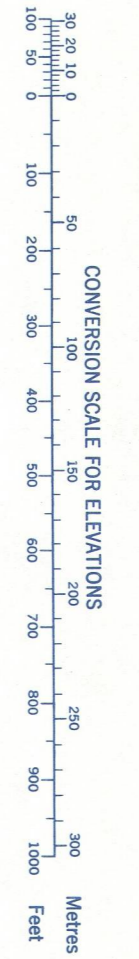
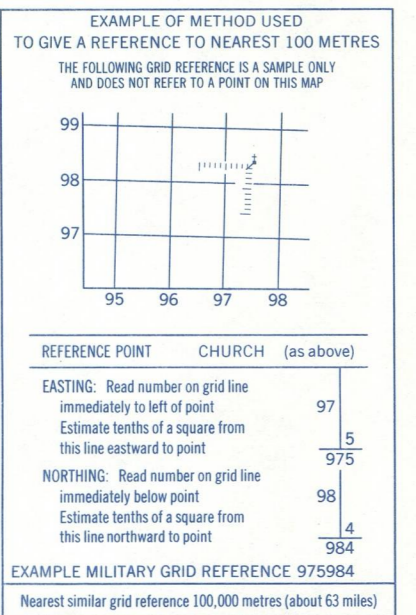
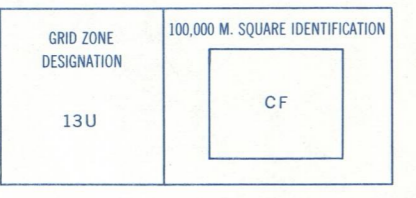


Refer to this map as: 72 J/6 EDITION 2 MCE SERIES A 742

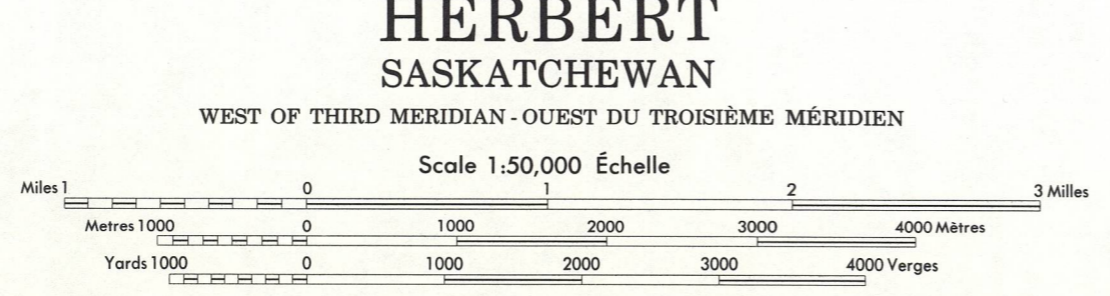


ONE THOUSAND METRE UNIVERSAL TRANSVERSE MERCATOR GRID ZONE 13



Produced by the SURVEYS AND MAPPING BRANCH, DEPARTMENT OF ENERGY, MINES AND RESOURCES. Second issue published in 1974. Future check 1974. Printed 1974. Copies may be obtained from the Canada Map Office, Department of Energy, Mines and Resources, Ottawa, or your nearest map dealer. © Canada Copyright Reserved 1974

Roads:	Roads:	Roads:
hard surface, all weather	durée de vie	more than 2 years
hard surface, all weather	durée de vie	2 to 3 years
hard surface, all weather	durée de vie	1 to 2 years
loose or stabilized surface, all weather	durée de vie	less than 1 year
loose or stabilized surface, all weather	durée de vie	less than 6 months
unclassified streets	durée de vie	less than 6 months
car track	durée de vie	less than 6 months
trail or portage	durée de vie	less than 6 months



This Provisional Map is equivalent to a standard map in accuracy of content. Some names on this map are not yet official. Corrections or additions are invited by the Surveys and Mapping Branch.

Cette carte provisoire équivaut à une carte régulière en précision de l'information. Certains noms inscrits sur cette carte ne sont pas encore officiels. La Direction des levés et de la cartographie accepte que au public de lui signaler corrections et additions.

Carte par la DIRECTION DES LEVÉS ET DE LA CARTOGRAPHIE, MINISTÈRE DE L'ÉNERGIE, DES MINES ET DES RESSOURCES. Deuxième édition publiée en 1974. Vérification des données en 1974. Imprimé en 1974. Ces cartes sont en vente au Bureau des Cartes du Canada, ministère de l'Énergie, des Mines et des Ressources, Ottawa, ou chez le vendeur le plus près. © Canada 1974, tous droits réservés.

**SUPERSEDED EDITION**