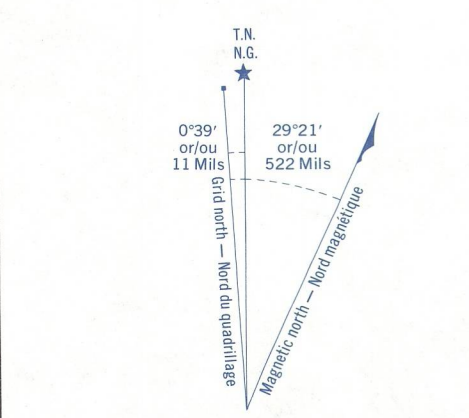


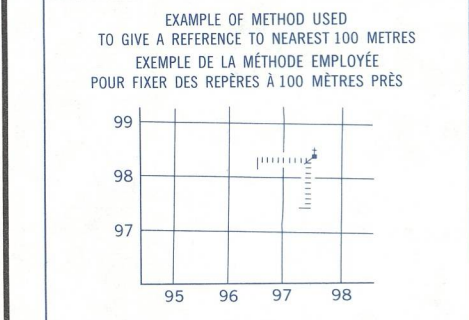
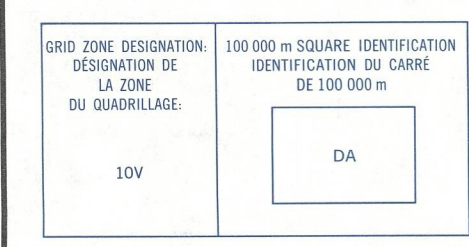
Military users, refer to this map as: **SERIE A 721 SÉRIE**
 Référéncé de cette carte: **MAP 94 J/13 CARTE**
 pour usage militaire: **EDITION 2 MCE EDITION**



Use diagram only to obtain numerical values.
 APPROXIMATE MEAN DECLINATION 1984
 FOR CENTRE OF MAP
 Annual change decreasing 10.4'

Utiliser le diagramme pour obtenir les valeurs numériques.
 DÉCLINAISON MOYENNE APPROXIMATIVE
 AU CENTRE DE LA CARTE EN 1984
 Variation annuelle décroissante 10.4'

ONE THOUSAND METRE
 UNIVERSAL TRANSVERSE MERCATOR GRID
ZONE 10
QUADRILLAGE DE MILLE MÈTRES
 TRANSVERSE UNIVERSEL DE MERCATOR

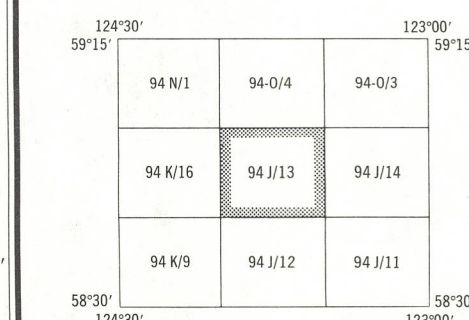


REFERENCE POINT CHURCH - ÉGLISE (as above) (ci-dessus)

EASTING: Read number on grid line immediately to left of point.
ABSCISSE: Note le chiffre de la ligne de quadrillage immédiatement à gauche du repère.
 Estimate tenths of a square from this line eastward to point.
 Estimer le nombre de dixièmes du carré entre cette ligne et le repère en direction est: 97.5

NORTHING: Read number on grid line immediately below point.
ORDONNÉE: Note le chiffre de la ligne de quadrillage immédiatement en dessous du repère.
 Estimate tenths of a square from this line northward to point.
 Estimer le nombre de dixièmes du carré entre cette ligne et le repère en direction nord: 97.5

GRID REFERENCE: 975984
REPÈRE AU QUADRILLAGE: 975984
 Nearest similar grid reference 100 000 metres
 Le prochain repère similaire est à 100 000 mètres



Produced by the SURVEYS AND MAPPING BRANCH,
 DEPARTMENT OF ENERGY, MINES AND RESOURCES.
 Updated from aerial photographs taken in 1979. Culture check
 1981. Published in 1984.

Copies may be obtained from the Canada Map Office,
 Department of Energy, Mines and Resources, Ottawa,
 at your nearest map dealer.

© 1984, Her Majesty the Queen in Right of Canada,
 Department of Energy, Mines and Resources.

Roads: loose or stabilized surface, all weather - gravier, aggloméré, toute saison; loose surface, dry weather - de gravier, temps sec; unclassified road or street - route non classée ou rue; cart track - de terre; trail, cut line or portage - sentier, percée ou portage.

Routes: loose or stabilized surface, all weather - gravier, aggloméré, toute saison; loose surface, dry weather - de gravier, temps sec; unclassified road or street - route non classée ou rue; cart track - de terre; trail, cut line or portage - sentier, percée ou portage.

KLEDO CREEK
 PEACE RIVER LAND DISTRICT
 BRITISH COLUMBIA COLOMBIE-BRITANNIQUE

Scale 1:50 000 Échelle

Miles 1 2 3
 Metres 1000 2000 3000 4000

CONTOUR INTERVAL 50 FEET
 Elevations in Feet above Mean Sea Level
 North American Datum 1927
 Transverse Mercator Projection

ÉCHELLE DE CONVERSION DES ALTITUDES
 150 200 300 Mètres
 500 600 700 800 900 1000 Pieds

ÉQUIDISTANCE DES COURBES 50 PIEDS
 Altitudes en pieds
 Système de référence géodésique nord-américain 1927
 Projection Transverse de Mercator

Établi par la DIRECTION DES LEVÉS ET DE LA CARTOGRAPHIE,
 MINISTÈRE DE L'ÉNERGIE, DES MINES ET DES RESSOURCES.
 Mise à jour à l'aide de photographies aériennes prises en 1979. Vérification
 des ouvrages en 1981. Publié en 1984.

Ces cartes sont en vente au Bureau des Cartes du Canada,
 Ministère de l'Énergie, des Mines et des Ressources, Ottawa,
 au chef le vendeur le plus près.

© 1984, Sa Majesté La Reine du Chef du Canada,
 Ministère de l'Énergie, des Mines et des Ressources.

KLEDO CREEK
 94 J/13
 EDITION 2

Energy, Mines and Resources Canada
 Énergie, Mines et Ressources Canada