

Military users, refer to this map as: Références de cette carte pour usage militaire: SÉRIE A 741 SÉRIE MAP 83 C/15 CARTE ÉDITION 2 MCE ÉDITION

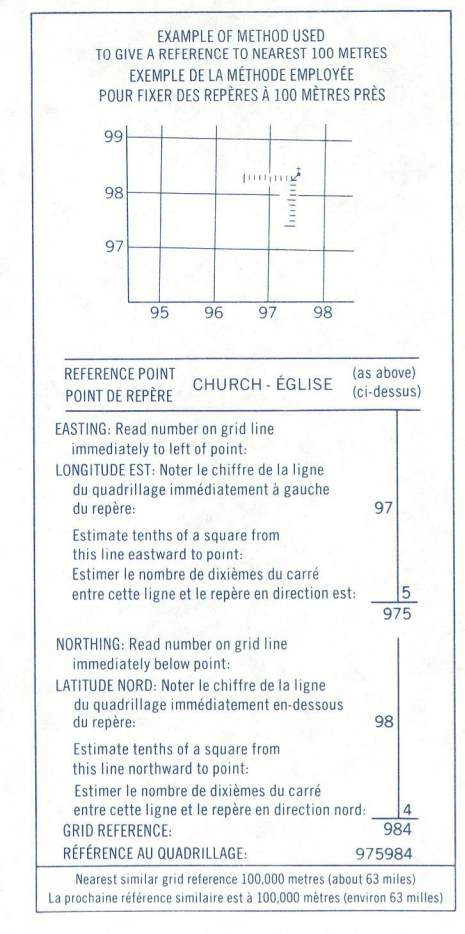
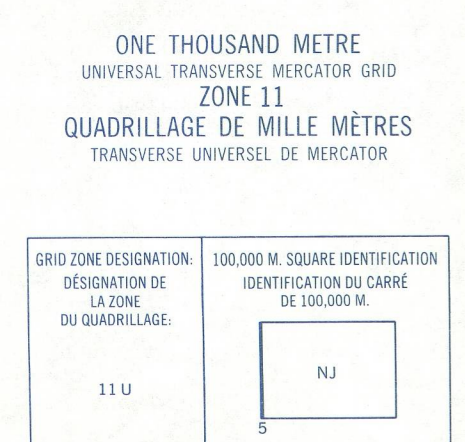
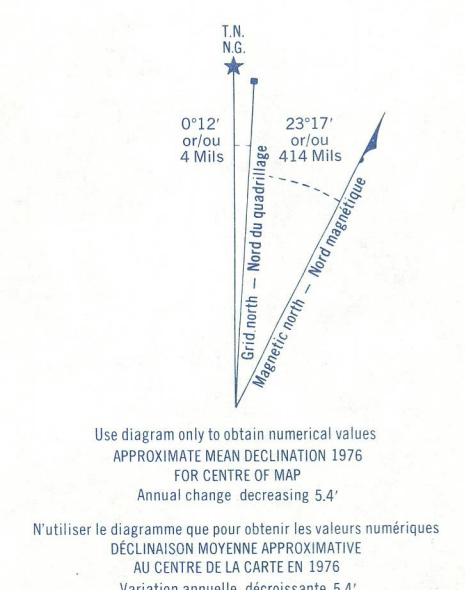
**GLOSSARY GLOSSAIRE**

Airfield	Terrain d'aviation
Area	Arrière
City Limits	Limite de ville
Customs	Douane
Ditch	Fosse
Dugout	Alvéole
Dune	Dune
Filtration Plant	Usine de filtration
Gas	Station de gaz
Soft Creek	Terrain de gât
Jack Yard	Ferraille
Min	Min
Lookout	Belvédère
Min Waste	Déchet de mine
Oil Well	Puits de pétrole
Park	Parc
Road	Road
Senior Citizens Home	Foyer de l'âge d'or
Shi Area	Station de ski
Straw Bed	Fondrière à filaments
Surveyed Line	Ligne arpentée
Tank	Réservoir
Water	Eau
Winter Road	Chemin d'hiver

For a complete glossary see reverse side  
Pour un glossaire complet voir au verso

**ABBREVIATIONS ABRÉVIATIONS**

Aband	Abandoned	Abandonné	Abandonné
C	Cemetery	Cimetière	Cimetière
CD	County	Comté	Comté
E	Elevator	Élévateur	Élévateur
Fy	Ferry	Tramway	Tramway
IR	Indian Reserve	Réserve indienne	Réserve indienne
H	Hospital	Hôpital	Hôpital
L	Lake	Lac	Lac
Micro	Microway	Micro-voies	Micro-voies
Muni	Municipality	Municipalité	Municipalité
P	Post Office	Bureau de poste	Bureau de poste
PH	Power House	Centrale électrique	Centrale électrique
PCMP	Post-Canada Mounted Police	Gendarmes Royaux Canadiens	Gendarmes Royaux Canadiens
Ros	Reservoir	Réservoir	Réservoir
Tras Sta	Transformer Station	Paste de transformateurs	Paste de transformateurs
TL	Tree Farm License	Licence deylviculture	Licence deylviculture



**TABEAU D'ADRESSAGE DU SYSTÈME NATIONAL DE RÉFÉRENCE CARTOGRAPHIQUE**

83 F/3	83 F/2	83 F/1
83 C/14	83 C/15	83 C/16
83 C/11	83 C/10	83 C/9

INDEX TO ADDING MAPS OF THE NATIONAL TOPOGRAPHIC SYSTEM

Produced by the SURVEYS AND MAPPING BRANCH, DEPARTMENT OF ENERGY, MINES AND RESOURCES, from data supplied by the CANADA MAPS DIVISION, Information as current as of 1975.

Cooperated by information from the Canada Map Office, Department of Energy, Mines and Resources, Ottawa, as your nearest map dealer.

© 1976 Her Majesty the Queen in Right of Canada, Department of Energy, Mines and Resources.

**ROADS**  
Route  
loose or stabilized surface, all weather  
boite surface, dry weather  
unclassified street  
cart track  
trail, cut line or portage

**ROUTES**  
gravier, aggloméré, route saison  
de gravier, temps sec  
rue bois cluse  
de terre  
sentier, perche ou portage

FOR COMPLETE REFERENCE SEE REVERSE SIDE. POUR UNE LISTE COMPLÈTE DES SIGNES, VOIR AU VERSO

**CONVERSION SCALE FOR ELEVATIONS**  
Echelle de conversion des élévations

Metres 0 100 200 300 400  
Feet 0 100 200 300 400

Contour Interval 20 Metres above 2000 Metres  
Contour Interval 40 Metres above 2000 Metres  
Équidistance des courbes 20 mètres au-dessus de 2000 mètres  
Équidistance des courbes 40 mètres au-dessus de 2000 mètres

North American Datum 1927  
Transverse Mercator Projection

**Scale 1:50,000 Échelle**

Miles 0 1 2 3  
Metres 0 1000 2000 3000 4000  
Yards 0 1000 2000 3000 4000

**CARDINAL RIVER ALBERTA**  
WEST OF FIFTH MERIDIAN - OUEST DU CINQUIÈME MERIDIEN

Scale 1:50,000 Échelle

Information concerning location and precise character of bench marks can be obtained by writing to the Canadian Survey Service and Metric Branch, Ottawa.

On peut obtenir des renseignements sur la localité et l'altitude exacte des bornes de nivellement en écrivant aux Services de Levés et de Métrage, Ottawa.

Scale 1:50,000 Échelle

Metres 0 100 200 300 400  
Feet 0 100 200 300 400

Équidistance des courbes 20 mètres au-dessus de 2000 mètres  
Équidistance des courbes 40 mètres au-dessus de 2000 mètres

North American Datum 1927  
Projection Transverse de Mercator

Établi par la DIRECTION DES LEVÉS ET DE LA CARTOGRAPHIE, MINISTÈRE DE L'ÉNERGIE, DES MINES ET DES RESSOURCES, d'après les photographies aériennes prises en 1975, vérification des ouvrages en 1975. Renseignements à par en 1975.

Ce carton est en vente au Bureau des Cartes du Canada, Ministère de l'Énergie, des Mines et des Ressources, Ottawa.

© 1976, Sa Majesté La Reine du Chef du Canada, Ministère de l'Énergie, des Mines et des Ressources.

**CARDINAL RIVER**  
83 C/15  
EDITION 2