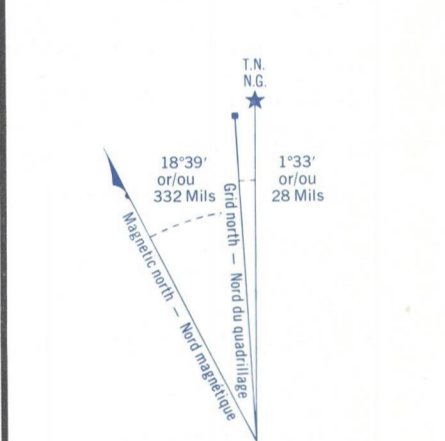
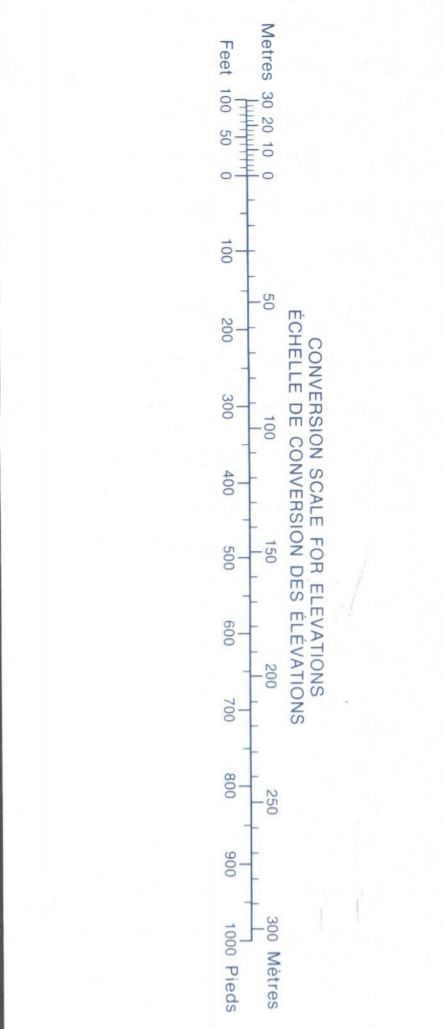
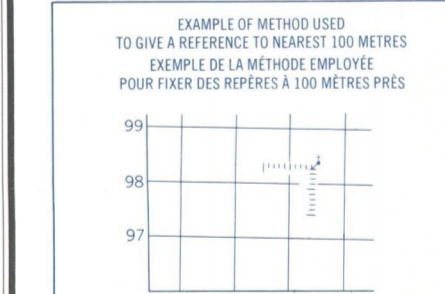
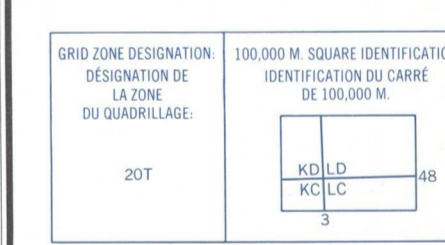


Military users refer to this map as: **SERIES A 791 SÉRIE MAP 20 P/6 CARTE**  
 Références de cette carte pour usage militaire: **EDITION 2 MCE ÉDITION**

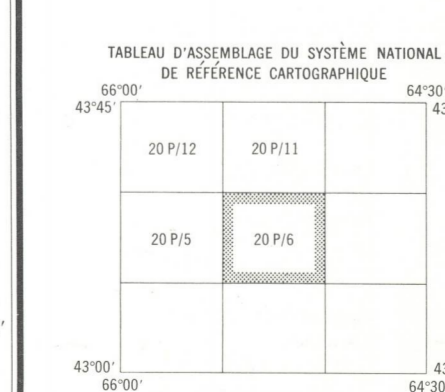


Use diagram only to obtain numerical values APPROXIMATE MEAN DECLINATION 1975 FOR CENTRE OF MAP Annual change: decreasing 1.2°  
 Utilisez le diagramme que pour obtenir les valeurs numériques DÉCLINAISON MOYENNE APPROXIMATIVE DU CENTRE DE LA CARTE EN 1975 Variation annuelle décroissante 1.2°

ONE THOUSAND METRE UNIVERSAL TRANSVERSE MERCATOR GRID ZONE 20  
 QUADRILLAGE DE MILLE MÈTRES TRANSVERSE UNIVERSEL DE MERCATOR



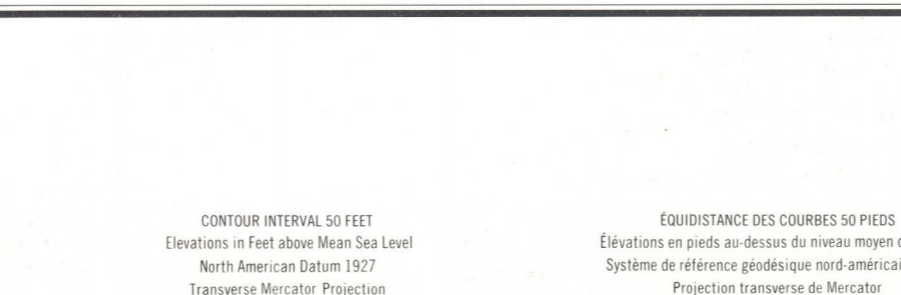
REFERENCE POINT CHURCH - EGLISE (11 2000) (11 2000)  
 EASTING: Read number on grid line immediately to left of point.  
 LONGITUDE EST: Note the chiffre de la ligne de quadrillage immédiatement à gauche du repère.  
 Estimate tenth of a square from this line westward to point.  
 Estimate the number of columns of cartés with this line and the repère in direction east.  
 NORTHING: Read number on grid line immediately below point.  
 LATITUDE NORTH: Note the chiffre de la ligne de quadrillage immédiatement en dessous du repère.  
 Estimate tenth of a square from this line northward to point.  
 Estimate the number of columns of cartés with this line and the repère in direction north.  
 GRID REFERENCE: 11 2000 97584  
 REFERENCE DU QUADRILLAGE: 97584  
 Nearest similar grid reference 100,000 metres (about 62 miles).  
 Le prochain référence similaire est à 100,000 mètres (environ 62 milles).



Produced by the SURVEYS AND MAPPING BRANCH, DEPARTMENT OF ENERGY, MINES AND RESOURCES, Ottawa from aerial photographs taken in 1972. Culture check 1974. Printed 1976.  
 Copies may be obtained from the Canada Map Office, Department of Energy, Mines and Resources, Ottawa, at your nearest map dealer.  
 © Canada Copyrights Reserved 1976

Roads:	Roads:
hard surface, all weather.....	route, toute saison.....
hard surface, all weather.....	route, toute saison.....
loose or stabilized surface, all weather.....	gravier aggloméré, toute saison.....
loose surface, dry weather and undrained streets.....	de gravier, temps sec et ruelles, ruelles détrempées.....
cart track.....	de terre.....

**BACCARO**  
 BARRINGTON MUNICIPALITY  
 SHELBURNE COUNTY  
 NOVA SCOTIA  
 Scale 1:50,000 Echelle



Contour interval 50 feet  
 Élévations en pieds au-dessus du niveau moyen de la mer  
 North American Datum 1927  
 Transverse Mercator Projection

Distance des courbes de niveau  
 Élévations en mètres au-dessus du niveau moyen de la mer  
 Système de référence géodésique nord-américain, 1927  
 Projection transverse de Mercator

© Canada 1976. Tous droits réservés.

**BACCARO**  
 20 P/6  
 ÉDITION 2