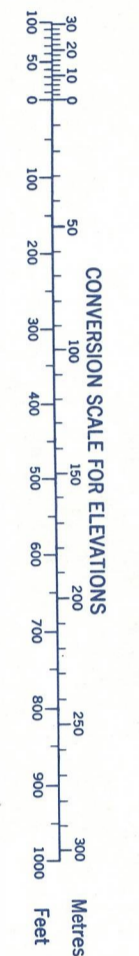


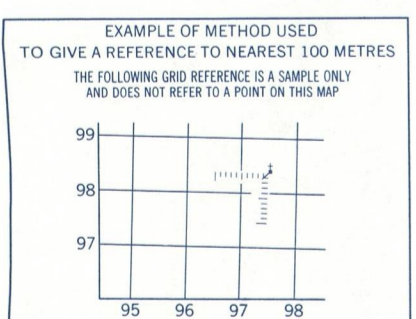
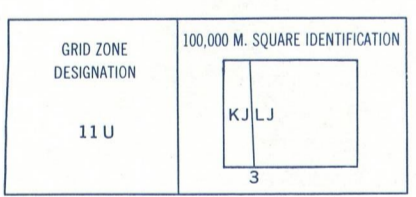


Refer to this map as: 83 D/13 EDITION 1 MCE SERIES A 71



Use diagram only to obtain numerical values. APPROXIMATE MEAN DECLINATION 1973 FOR CENTRE OF MAP. Annual change decreasing 3.1'

ONE THOUSAND METRE UNIVERSAL TRANSVERSE MERCATOR GRID ZONE 11




REFERENCE POINT	CHURCH (as above)
EASTING: Read number on grid line immediately to left of point. Estimate tenths of a square from this line eastward to point.	97
NORTHING: Read number on grid line immediately below point. Estimate tenths of a square from this line northward to point.	98
EXAMPLE MILITARY GRID REFERENCE	97984
Nearest universal grid reference 100,000 metres (about 63 miles)	

BROWN NUMBERED TICKS INDICATE THE 1000 METRE U.T.M. GRID ZONE 11

Published 1973 by the SURVEYS AND MAPPING BRANCH, DEPARTMENT OF ENERGY, MINES AND RESOURCES. First half corrected in 1986 by the SURVEYS AND MAPPING BRANCH, DEPARTMENT OF ENERGY, MINES AND RESOURCES. Second half corrected in 1988. First half printed by MAPPING AND CARTOGRAPHY BRANCH, DEPARTMENT OF NATIONAL DEFENCE, Ottawa 1972. Copies may be obtained from the Canada Map Office, Department of Energy, Mines and Resources, Ottawa, or your nearest map dealer. © Canada Copyrights Reserved 1973

Roads: loose or stabilized surface, all weather... gravel aggloméré, toute saison... loose surface, dry weather and artificial drains... de terre... trail or portage... sentier ou portage



This Provisional Map is equivalent to a standard map in accuracy of content. Some errors on this map are not yet official. Corrections or additions are invited by the Surveys and Mapping Branch. CONTOUR INTERVAL: 100 FEET (Elevations in feet above Mean Sea Level) North American Datum 1927 Transverse Mercator Projection

Cette carte provisoire équivaut à une carte régulière en précision de contenu. Certaines erreurs inscrites sur cette carte ne sont pas encore officielles. La Direction des levés et de la cartographie s'avance qu'il y a lieu de lui signaler corrections et additions. ÉPOURÉMENT DES COURBES: 100 PIEDS (Elevations en pieds au-dessus du niveau moyen de la mer) Système de référence géodésique nord-américain, 1927 Projection transverse de Mercator

Édité en 1973 par la DIRECTION DES LEVÉS ET DE LA CARTOGRAPHIE, MINISTÈRE DE L'ÉNERGIE, DE LA DÉFENSE ET DE LA PRODUCTION. Première moitié corrigée en 1986 et la deuxième moitié corrigée en 1988. Première moitié imprimée par le SERVICE DE LA CARTOGRAPHIE, MINISTÈRE DE LA DÉFENSE NATIONALE, Ottawa en 1972. Ces cartes sont en vente au Bureau des Cartes du Canada, ministère de l'Énergie, des Mines et des Ressources, Ottawa, ou chez le vendeur le plus près. © Canada 1973. Tous droits réservés.