

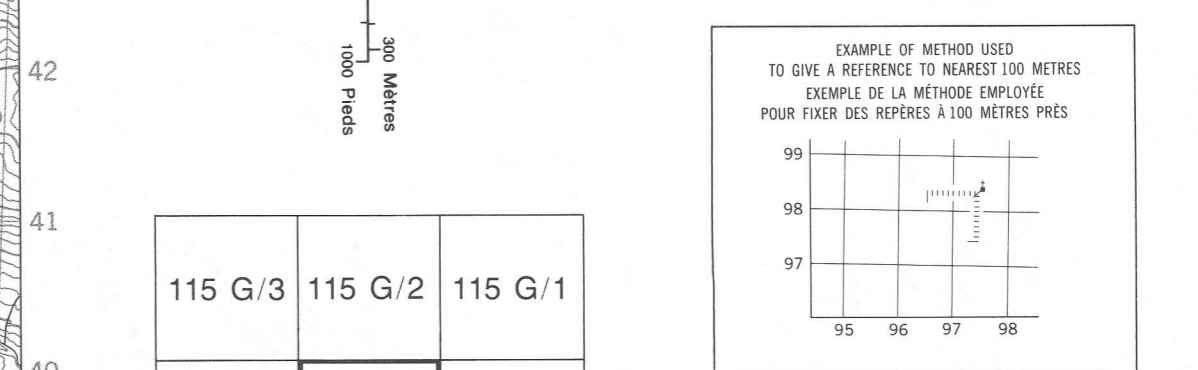


Military users, refer to this map as: SÉRIE A 701 SÉRIE MAP 115 B/15 CARTE Réf. de cette carte pour usage militaire: ÉDITION 2 MCE ÉDITION

SLIMS RIVER 115 B/15 ÉDITION 2 ÉDITION



LEGEND - LÉGENDE table listing symbols for roads, railways, rivers, and other features with their corresponding French and English descriptions.

GLOSSARY - GLOSSAIRE table listing symbols for abandoned pipelines and other specific features.



Produced by the Surveys and Mapping Branch, Department of Energy, Mines and Resources. From aerial photographs taken in 1977. Published in 1987.

ELEVATIONS IN METRES ABOVE MEAN SEA LEVEL. CONTOUR INTERVAL... 40 METRES. NORTH AMERICAN DATUM 1987. TRANSVERSE MERCATOR PROJECTION.

SLIMS RIVER YUKON TERRITORY TERRITOIRE DU YUKON. Scale 1:50 000 Échelle 1:50 000. METRES 1000 0 1000 2000 3000 4000 Mètres.

ALTITUDES EN MÈTRES. ÉQUIDISTANCE DES COURBES... 40 MÈTRES. SYSTÈME DE RÉFÉRENCE GÉODÉSIQUE NORD-AMÉRICAIN 1987. PROJECTION TRANSVERSE DE MERCATOR.

ÉTABLI PAR LA DIRECTION DES LEVÉS ET DE LA CARTOGRAPHIE, MINISTÈRE DE L'ÉNERGIE, DES MINES ET DES RESSOURCES. À L'USAGE DE PHOTOGRAPHIES AÉRIENNES PRISSES EN 1977. PUBLIÉ EN 1987.

SLIMS RIVER 115 B/15 ÉDITION 2 ÉDITION. Energy, Mines and Resources Canada. Énergie, Mines et Ressources Canada.