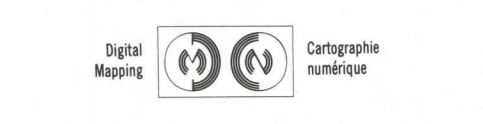


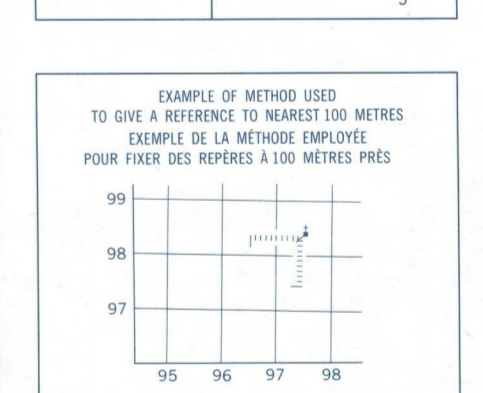
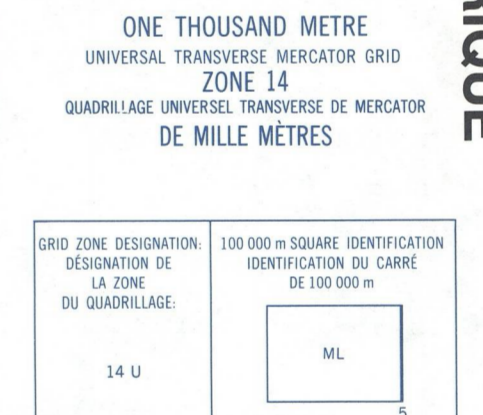
CARBERRY  
62 G/14  
ÉDITION 4 ÉDITION

Military users, refer to this map as: **SERIE A 743 SERIE**  
 Réference de cette carte pour usage militaire: **MAP 62 G/14 CARTE**  
 ÉDITION 4 MCE ÉDITION



One diagram only to obtain numerical values  
 APPROXIMATE MEAN DECLINATION 1987  
 FOR CENTRE OF MAP  
 Annual change decreasing 13.6"  
 Utiliser le diagramme que pour obtenir les valeurs numériques  
 DÉCLINAISON MOYENNE APPROXIMATIVE  
 AU CENTRE DE LA CARTE EN 1987  
 Variation annuelle décroissante 13.6"

ONE THOUSAND METRE  
 UNIVERSAL TRANSVERSE MERCATOR GRID  
 ZONE 14  
 QUADRILLAGE UNIVERSAL TRANSVERSE MERCATOR  
 DE MILLE MÈTRES



REFERENCE POINT CHURCH - ÉGLISE (to above) (ci-dessus)  
 EASTING: Road number on grid line immediately to left of point.  
 ABSCISSE: Numéro de la ligne de la route immédiatement à gauche du repère.  
 Estimate length of a square from this line eastward to point.  
 Estimer la longueur de la case entre cette ligne et le repère en direction est.  
 GRID REFERENCE: 979964

62 J4	62 J3	62 J2
62 G13	62 G14	62 G15
62 G12	62 G11	62 G10

PRODUCED BY THE SURVEYS AND MAPPING BRANCH, DEPARTMENT OF ENERGY, MINES AND RESOURCES. FROM AERIAL PHOTOGRAPHS TAKEN IN 1981. CULTURE CHECK 1982. PUBLISHED IN 1982.  
 COPIES MAY BE OBTAINED FROM THE CANADA MAP OFFICE, DEPARTMENT OF ENERGY, MINES AND RESOURCES, OR YOUR NEAREST MAP DEALER.  
 © 1982, HER MAJESTY THE QUEEN IN RIGHT OF CANADA, DEPARTMENT OF ENERGY, MINES AND RESOURCES.

Roads: Routes  
 hard surface: revêtement dur  
 loose or stabilized surface, all weather: gravier, agglomère, toute saison  
 loose surface, dry weather: de gravier, temps sec  
 unclassified road or street: route non classée ou rue  
 cart track: sentier, percée ou portage  
 trail, cut line or portage: sentier, percée ou portage

FOR COMPLETE REFERENCE SEE REVERSE SIDE  
 POUR UNE LISTE COMPLÈTE DES SIGNES, VOIR AU VERSO

**CARBERRY**  
 MANITOBA  
 WEST OF PRINCIPAL MERIDIAN OUEST DU MÉRIDEN PRINCIPAL

Scale 1:50 000 Échelle

Miles 1 0 1 2 3 Miles  
 Metres 1000 0 1000 2000 3000 4000 Mètres

Information concerning bench marks and horizontal survey monuments can be obtained from Geomatics Survey Services and Mapping Branch, Ottawa.  
 CONVERSION SCALE FOR ELEVATIONS  
 Metres 20 30 40 50 60 70 80 90 100  
 Feet 100 50 0 100 200 300 400 500 600 700 800 900 1000 Feet

CONTOUR INTERVAL 10 METRES  
 Elevations in Metres above Mean Sea Level  
 North American Datum 1927  
 Transverse Mercator Projection

ÉTABLI PAR LA DIRECTION DES LEVÉS ET DE LA CARTOGRAPHIE, MINISTÈRE DE L'ÉNERGIE, DES MINES ET DES RESSOURCES. À PARTIR DE PHOTOGRAPHES AÉRIENNES PRIS EN 1981. VÉRIFICATION DES OUVRAGES EN 1982. PUBLIÉE EN 1982.  
 CES CARTES SONT EN VENTE AU BUREAU DES CARTES DU CANADA, MINISTÈRE DE L'ÉNERGIE, DES MINES ET DES RESSOURCES, OTTAWA, OU CHEZ LE VENDEUR LE PLUS PRÈS.  
 © 1982, SA MAJESTÉ LA REINE DU CANADA, MINISTÈRE DE L'ÉNERGIE, DES MINES ET DES RESSOURCES.

ÉCHELLE DE CONVERSION DES ALTITUDES  
 100 200 300 400 500 600 700 800 900 1000 Mètres

ÉQUIDISTANCE DES COURBES 10 MÈTRES  
 Altitudes en mètres  
 Système de référence altimétrique nord-américain, 1927  
 Projection transverse de Mercator

Energy, Mines and Resources Canada  
 Énergie, Mines et Ressources Canada