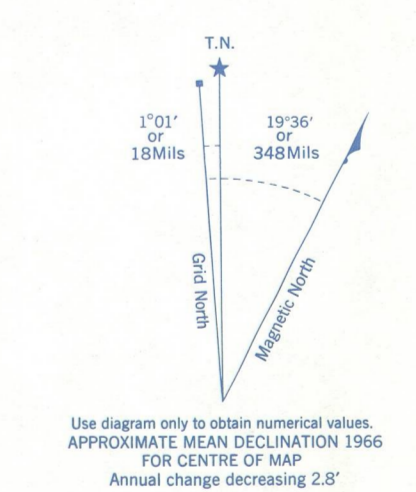
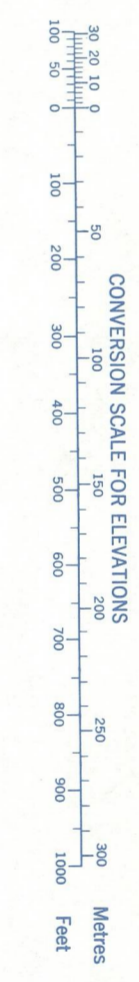


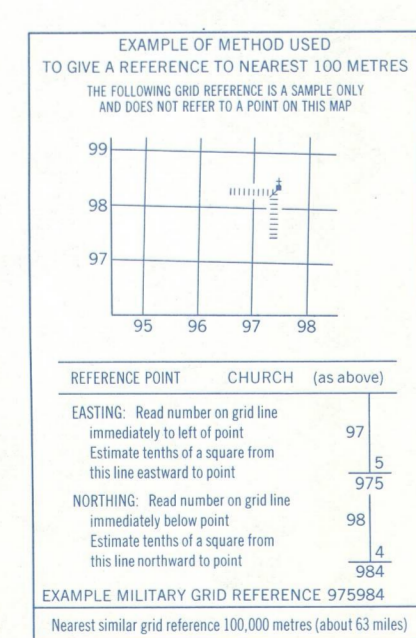
Refer to this map as: 73 G/16 EDITION 1 MCE SERIES A742



Use diagram only to obtain numerical values. APPROXIMATE MEAN DECLINATION 1960. FOR CENTRE OF MAP. Annual change increasing 2.8\"/>

ONE THOUSAND METRE UNIVERSAL TRANSVERSE MERCATOR GRID

GRID ZONE DESIGNATION	100,000 M. SQUARE IDENTIFICATION
13 U	DK




ZONE 13

Printed 1966, by the SURVEYS AND MAPPING BRANCH, DEPARTMENT OF ENERGY, MINES AND RESOURCES, from serial photostereos in 1961. First survey 1959 and 1960. Printed 1966.

Roads:	Route:	Highway	more than 2 lanes
hard surface, all weather	pavé, toute saison	2 chemins bitumés	plus de 2 voies
hard surface, all weather	pavé, toute saison	2 chemins bitumés	moins de 2 voies
loose or stabilized surface, all weather	gravier aggloméré, toute saison	2 chemins bitumés	moins de 2 voies
loose surface, dry weather and unclassified streets	de gravier, temps sec et rues hors classe	2 chemins bitumés	moins de 2 voies
cart track	de terre		
trail or portage	sentier ou portage		

WASKESIU LAKE SASKATCHEWAN

Scale 1:50,000 Echelle



This Provisional Map is equivalent to a standard map in accuracy of content. Some names on this map are not official. Corrections or additions are invited by the Survey and Mapping Branch.

Cette carte provisoire équivaut à une carte régulière au point de vue précision de l'information. Certains noms inscrits sur cette carte ne sont pas encore officiels. La Direction des levés et de la cartographie reçoit au plaisir de la signaler corrections et additions.

Établie en 1966 par la DIRECTION DES LEVÉS ET DE LA CARTOGRAPHIE, MINISTÈRE DE L'ÉNERGIE, DES MINES ET DES RESSOURCES d'après des photostéréos aériennes prises en 1961. Levés sur le terrain en 1959 et 1960. Imprimée en 1966.

Ces cartes sont en vente au Bureau de distribution des cartes, Ministère de l'Énergie, des Mines et des Ressources, Ottawa.

EDITION INTERIM, 25 FEET Elevations in feet above Mean Sea Level North American Datum 1927 Transverse Mercator Projection

ÉQUIVALENCE DES COURES 25 PIEDS Elevations en pieds au-dessus du Niveau moyen de la mer Niveau de Référence nord américain 1927 Projection transverse de Mercator

SUPERSEDED EDITION

MCGILL UNIVERSITY MAP COLLECTION
FEB 23 1970
GEOGRAPHY DEPARTMENT MONTREAL