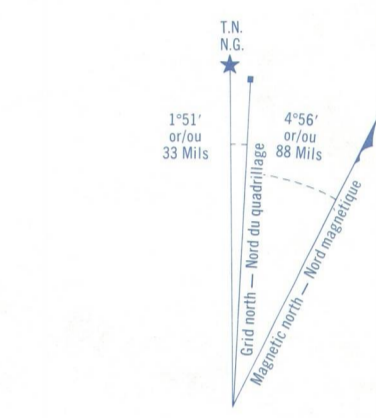


METRIC/MÉTRIQUE

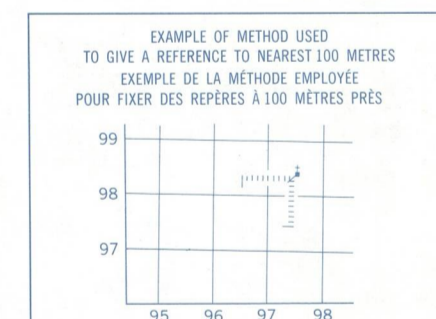
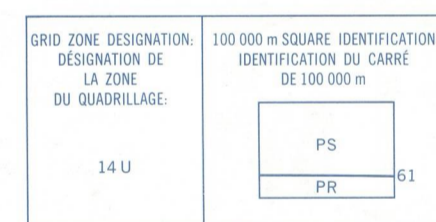
METRIC/MÉTRIQUE

Military users refer to this map as: **SERIES A 743 SERIE**
 Réference de cette carte pour usage militaire: **MAP 63 P/2 CARTE**
 ÉDITION 1 MCE ÉDITION



Use diagram only to obtain numerical values
 APPROXIMATE MEAN DECLINATION 1982
 FOR CENTRE OF MAP
 Annual change decreasing 14.1'
 Utiliser le diagramme que pour obtenir les valeurs numériques
 DÉCLINAISON MOYENNE APPROXIMATIVE
 AU CENTRE DE LA CARTE EN 1982
 Variation annuelle décroissante 14.1'

ONE THOUSAND METRE
 UNIVERSAL TRANSVERSE MERCATOR GRID
 ZONE 14
 QUADRILLAGE DE MILLE MÈTRES
 TRANSVERSE UNIVERSEL DE MERCATOR



EXAMPLE OF METHOD USED
 TO GIVE A REFERENCE TO NEAREST 100 METRES
 EXEMPLE DE LA MÉTHODE EMPLOYÉE
 POUR FIXER DES REPÈRES À 100 MÈTRES PRES

REFERENCE POINT: CHURCH - EGLISE (as above) (ci-dessus)
 POINT DE REPÈRE: CHURCH - EGLISE (as above) (ci-dessus)

EASTING: Road number on grid line immediately to left of point.
 ESTIMATION: Road number on grid line immediately to left of point.
 97

ABSCISSA: Note the chiffre de la ligne de quadrillage immédiatement à gauche du repère.
 ESTIMATION: Notez le nombre de chiffres de la ligne de quadrillage immédiatement à gauche du repère.
 97

NORTHING: Road number on grid line immediately below point.
 ESTIMATION: Road number on grid line immediately below point.
 05

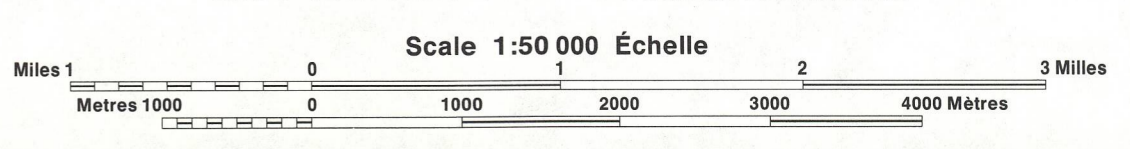
ORDONNÉE: Notez le chiffre de la ligne de quadrillage immédiatement en dessous du repère.
 ESTIMATION: Notez le nombre de chiffres de la ligne de quadrillage immédiatement en dessous du repère.
 05

GRID REFERENCE: 970584
 RÉFÉRENCE AU QUADRILLAGE: 970584

Nearest similar grid reference 100 000 metres
 Plus proche référence semblable est à 100 000 mètres

Produced by the SURVEYS AND MAPPING BRANCH,
 DEPARTMENT OF ENERGY, MINES AND RESOURCES.
 From aerial photographs taken in 1976. Published in 1983.
 Copies may be obtained from the Canada Map Office,
 Department of Energy, Mines and Resources, Ottawa,
 or your nearest Map Dealer.
 © 1983, Her Majesty the Queen in Right of Canada,
 Department of Energy, Mines and Resources.

COTTON LAKE
 MANITOBA
 EAST OF PRINCIPAL MERIDIAN - EST DU MÉRIDIEN PRINCIPAL



Information concerning bench marks and horizontal survey monuments can be obtained from Geodetic Survey, Surveys and Mapping Branch, Ottawa.
 CONVERSION SCALE FOR ELEVATIONS
 Mètres 20 100 200 300 400
 Feet 100 50 100 200 300 400 500 600 700 800 900 1000 Pieds

CONTOUR INTERVAL TO METRES
 Échelle de conversion des altitudes
 Altitudes en mètres
 North American Datum 1927
 Transverse Mercator Projection

Échelle par la DIRECTION DES LÈVES ET DE LA CARTOGRAPHIE,
 MINISTÈRE DE L'ÉNERGIE, DES MINES ET DES RESSOURCES.
 À partir de photographies aériennes prises en 1976. Publié en 1983.
 Ces cartes sont en vente au Bureau des Cartes du Canada,
 Ministère de l'Énergie, des Mines et des Ressources, Ottawa,
 ou chez le revendeur le plus près.
 © 1983, Sa Majesté La Reine du Chef du Canada,
 Ministère de l'Énergie, des Mines et des Ressources.

63 P/6	63 P/7	63 P/8
63 P/3	63 P/2	63 P/1
63 P/4	63 P/5	63 P/6

COTTON LAKE
 63 P/2
 ÉDITION 1 ÉDITION