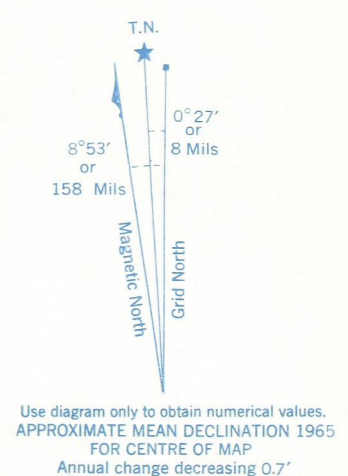
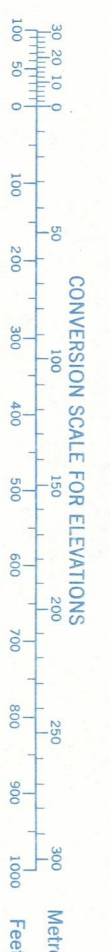


Refer to this map as: 41 H/16 W EDITION I ASE SERIES A 751



GRID ZONE DESIGNATION	17T	100,000 M. SQUARE IDENTIFICATION	NA
-----------------------	-----	----------------------------------	----

TO GIVE A REFERENCE TO NEAREST 100 METRES

EXAMPLE: FIRE LOOKOUT

EASTING: Read number on grid line immediately to left of point. Estimate tenths of a square from this line westward to point.

NORTHING: Read number on grid line immediately below point. Estimate tenths of a square from this line northward to point.

MILITARY GRID REFERENCE: 526824

Nearest similar grid reference 100,000 metres (about 63 miles)

ONE THOUSAND METRE UNIVERSAL TRANSVERSE MERCATOR GRID ZONE 17

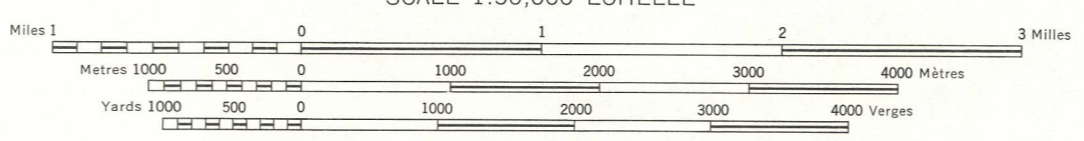
Produced by the SURVEYS AND MAPPING BRANCH, DEPARTMENT OF MINES AND TECHNICAL SURVEYS, from aerial photographs taken in 1951. Field surveys 1951-1952 and 1963. Culture check 1963. Printed 1965.

Copies may be obtained from the Map Distribution Office, Department of Mines and Technical Surveys, Ottawa.

NOGANOSH LAKE

PARRY SOUND DISTRICT
ONTARIO

SCALE 1:50,000 ÉCHELLE



CONTOUR INTERVAL 50 FEET
Elevations in Feet above Mean Sea Level
North American Datum 1927
Transverse Mercator Projection

ÉQUIDISTANCE DES COURBES 50 PIEDS
Élévations en pieds au-dessus du niveau moyen de la mer
Réseau géodésique nord-américain unifié (1927)
Projection transverse de Mercator

Roads:	Routes:	1 mile	2 miles
hard surface, all weather	paëve, toute saison	1 mile	2 miles
hard surface, all weather	paëve, toute saison	1 mile	2 miles
loose surface, all weather	de gravier, toute saison	1 mile	2 miles
loose surface, dry weather	de gravier, période sèche	1 mile	2 miles
cut track	de terre	1 mile	2 miles
trail or portage	sentier ou portage	1 mile	2 miles
Railway, normal gauge, single track	Chemin de fer, voie unique (écartement normal)	1 mile	2 miles
Horizontal control point, with elevation	Point géodésique avec cote	1 mile	2 miles
Bench mark, with elevation	Reaire de nivellement avec cote	1 mile	2 miles

Building	Bâtiment	Barn	Grange
School	École	Post Office	Bureau de poste
Church	Église	Cemetery	Cimetière
Mine or Open out.	Mine ou fosse à ciel ouvert	Phare	Phare
Lighthouse	Phare	Power transmission line	Ligne de transport d'énergie
River with bridge	Rivière avec pont	Stream, intermittent or dry	Cours d'eau intermittent, ou à sec
Lake, intermittent, indefinite	Lac intermittent, rive imprécise	Marsh or Swamp	Marais ou marécage
Depression contour	Courbes de cuvette		

Établie par la DIRECTION DES LEVÉS ET DE LA CARTOGRAPHIE, MINISTÈRE DES MINES ET DES RELEVÉS TECHNIQUES, d'après des photographies aériennes prises en 1951. Levés sur le terrain en 1951-1952 et 1963. Vérification des ouvrages en 1963. Imprimée en 1965.

Ces cartes sont en vente au Bureau de distribution des cartes, ministère des Mines et des Relevés techniques, Ottawa.

TABLEAU D'ASSEMBLAGE DU SYSTÈME NATIONAL DE RÉFÉRENCE CARTOGRAPHIQUE

41-1/2 E	41-1/2 W	41-1/2 E
41 H/15 E	41 H/16 W NOGANOSH LAKE	41 H/16 E
41 H/10 E	41 H/9 W	41 H/9 E

INDEX TO ADJOINING SHEETS OF THE NATIONAL TOPOGRAPHIC SYSTEM

NOGANOSH LAKE
41 H/16 W
EDITION I

SUPERSEDED EDITION