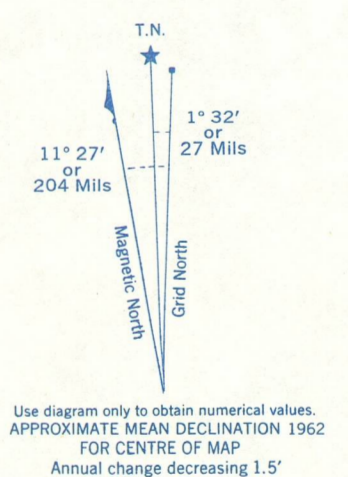



Refer to this map as: 31L/2 WEST EDITION 2 ASE SERIES A 751



| | |
|--|----------------------------------|
| GRID ZONE DESIGNATION | 100,000 M. SQUARE IDENTIFICATION |
| 17 T | PB PA 51 |
| TO GIVE A REFERENCE TO NEAREST 100 METRES | |
| EXAMPLE: SCHOOL | |
| DISTING. Road number on grid line immediately to left of point | 63 |
| Estimate tenths of a square from this line northeast to point | 7 |
| NORTHING: Road number on grid line immediately below point | 061 |
| Estimate tenths of a square from this line northeast to point | 3 |
| MILITARY GRID REFERENCE | 6370613 |
| Nearest similar grid reference 100,000 metres (about 63 miles) | |

ONE THOUSAND METRE UNIVERSAL TRANSVERSE MERCATOR GRID ZONE 17

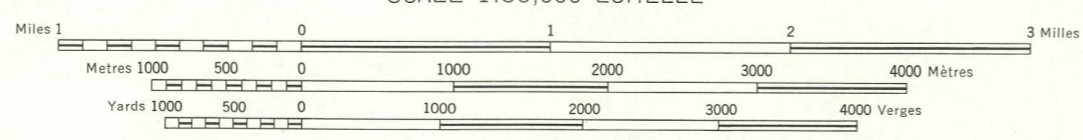
Compiled 1959, by the SURVEYS AND MAPPING BRANCH, DEPARTMENT OF MINES AND TECHNICAL SURVEYS, from air photographs taken in 1957. Culture check 1959. Printed 1962.

Compilée en 1959, par la DIRECTION DES LEVÉS ET DE LA CARTOGRAPHIE, MINISTÈRE DES MINES ET DES RELEVÉS TECHNIQUES, d'après les photographies aériennes prises en 1957. Vérification des ouvrages 1959. Imprimée en 1962.

KIOSK
NIPISSING DISTRICT
ONTARIO

SCALE 1:50,000 ÉCHELLE

| | |
|---|---------|
| Roads: | Routes: |
| hard surface, all weather..... pavé, toute saison | |
| loose surface, all weather..... de gravier, toute saison | |
| loose surface, dry weather..... de gravier, période sèche | |
| cart track..... de terre | |
| trail or portage..... sentier ou portage | |
| Railway, normal gauge, single track..... Chemin de fer unique (écartement normal) | |
| Horizontal control point, with elevation..... Point géodésique avec cote | |
| Bench mark, with elevation..... Repère de nivellement avec cote | |



CONTOUR INTERVAL 50 FEET
Elevations in Feet above Mean Sea Level
North American Datum 1927
Transverse Mercator Projection
MAGNETIC DECLINATION 9°55' WEST
AT CENTRE OF MAP 1962
Annual change (decreasing) 1.5'

ÉQUIDISTANCE DES COURBES: 50 PIEDS
Élévations en pieds au-dessus du niveau moyen de la mer
Réseau géodésique nord-américain unifié (1927)
Projection transverse de Mercator
DÉCLINAISON MAGNÉTIQUE AU CENTRE
DE LA FEUILLE EN 1962: 9°55' OUEST
Variation annuelle (décroissante) 1.5'

| | |
|---|---|
| Building..... Bâtiment | Barn..... Grange |
| School..... École | Post Office..... Bureau de poste |
| Church..... Église | Cemetery..... Cimetière |
| Mine or Open cut..... Mine ou fosse à ciel ouvert | Lighthouse..... Phare |
| Power transmission line..... Ligne de transport d'énergie | River with bridge..... Rivière avec pont |
| Stream, intermittent or dry..... Cours d'eau intermittent, ou à sec | Low intermittent, visible..... Lac intermittent, non imprégné |
| Marsh or Swamp..... Marais ou marécage | Depression contours..... Courbes de cuvette |

TABLEAU D'ASSEMBLAGE DU SYSTÈME DE RÉFÉRENCE CARTOGRAPHIQUE NATIONAL

| | | |
|-----------|-----------|-----------|
| 31 L/6 E | 31 L/7 W | 31 L/7 E |
| 31 L/3 E | 31 L/2 W | 31 L/2 E |
| 31 E/14 E | 31 E/15 W | 31 E/15 E |

INDEX TO ADJOINING SHEETS OF THE NATIONAL TOPOGRAPHIC SYSTEM

MCGILL UNIVERSITY
MAP COLLECTION
OCT 23 1968
SUPERSEDED EDITION
GEOGRAPHY DEPARTMENT
MONTREAL

KIOSK
31 L/2 W
EDITION 2