


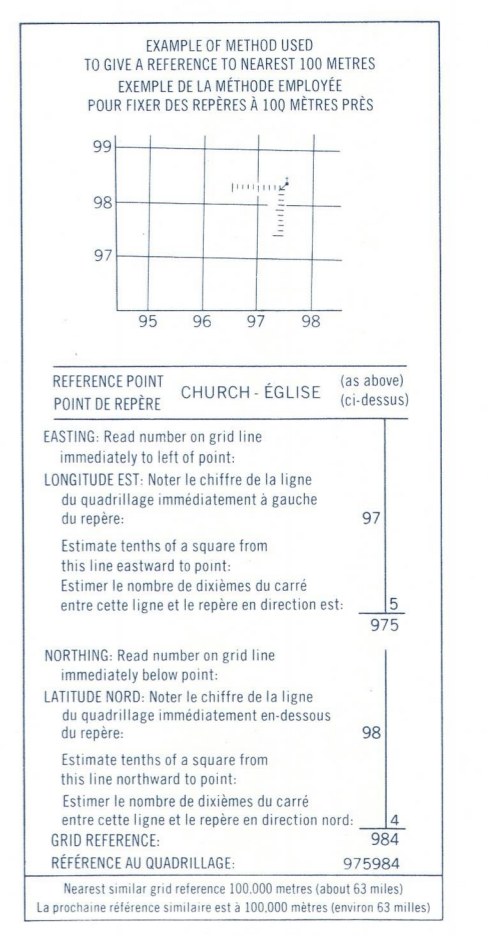
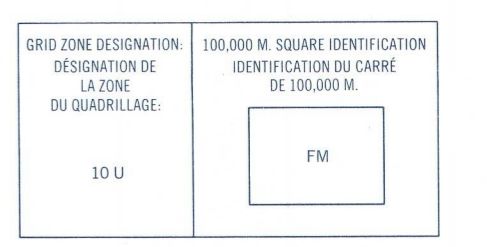


Military users, refer to this map as: **SERIES A 721** Série pour usage militaire: **MAP 92-1/14** Carte Édition 2 MCE Édition



Use diagram only to obtain numerical values
 APPROXIMATE MEAN ELEVATION 1974
 FOR CENTRE OF MAP
 Annual change decreasing 2.8"
 Utilisez le diagramme que pour obtenir les valeurs numériques
 ÉLEVATION MOYENNE APPROXIMATIVE
 AU CENTRE DE LA CARTE EN 1974
 Variation annuelle décroissante 2.8"

ONE THOUSAND METRE
 UNIVERSAL TRANSVERSE MERCATOR GRID
 ZONE 10
 QUADRILLAGE DE MILLE MÈTRES
 TRANSVERSE UNIVERSEL DE MERCATOR



SUPERSEDED EDITION

Produced by the SURVEYS AND MAPPING BRANCH, DEPARTMENT OF ENERGY, MINES AND RESOURCES. Based on aerial photographs taken in 1971. Culture check 1972. Printed 1975.

Copies may be obtained from the Canada Map Office, Department of Energy, Mines and Resources, Ottawa, or post request form.

© Canada Copyright Reserved 1975

Roads: hard surface, all weather; paved, toute saison; loose or stabilized surface, all weather; gravel, aggloméré, toute saison; loose surface, dry weather and wet; terre sèche et humide; cart track; voie de terre; track, cut line or portage; sentier, percée ou portage

Routes: paved, toute saison; loose or stabilized surface, all weather; gravel, aggloméré, toute saison; loose surface, dry weather and wet; terre sèche et humide; voie de terre; sentier, percée ou portage

CACHE CREEK
 BRITISH COLUMBIA
 WEST OF SIXTH MERIDIAN - OUEST DU SIXIÈME MÉRIDIAN
 Scale 1:50,000 Échelle

Miles 1 2 3
 Metres 1000 2000 3000 4000
 Yards 1000 2000 3000 4000

CONTOUR INTERVAL: 100 FEET
 Épaisseur de la ligne de niveau: 30 Mètres

North American Datum 1927
 Système de référence géodésique nord-américain, 1927
 Transverse Mercator Projection

This Provisional Map is equivalent to a standard map in accuracy of content.

Some names on this map are not official. Corrections or additions are invited by the Surveys and Mapping Branch.

Cette carte provisoire équivaut à une carte régulière au point de vue précision de l'information.

Certains noms inscrits sur cette carte ne sont pas officiels. La Direction des levés et de la cartographie accepte les corrections et les additions.

Établie par la DIRECTION DES LEVÉS ET DE LA CARTOGRAPHIE, MINISTÈRE DE L'ÉNERGIE, DES MINES ET DES RESSOURCES. Mise à jour à l'aide de photographies aériennes prises en 1971. Vérification des cartes en 1975.

Ces cartes sont en vente au Bureau des Cartes du Canada, ministère de l'Énergie, des Mines et des Ressources, Ottawa, ou chez le vendeur de votre choix.

© Canada 1975, tous droits réservés